

Zeitschrift: Mitteilungen der aargauischen Naturforschenden Gesellschaft
Herausgeber: Aargauische Naturforschende Gesellschaft
Band: 10 (1905)

Anhang: Tafel
Autor: [s.n.]

Nutzungsbedingungen

Die ETH-Bibliothek ist die Anbieterin der digitalisierten Zeitschriften. Sie besitzt keine Urheberrechte an den Zeitschriften und ist nicht verantwortlich für deren Inhalte. Die Rechte liegen in der Regel bei den Herausgebern beziehungsweise den externen Rechteinhabern. [Siehe Rechtliche Hinweise.](#)

Conditions d'utilisation

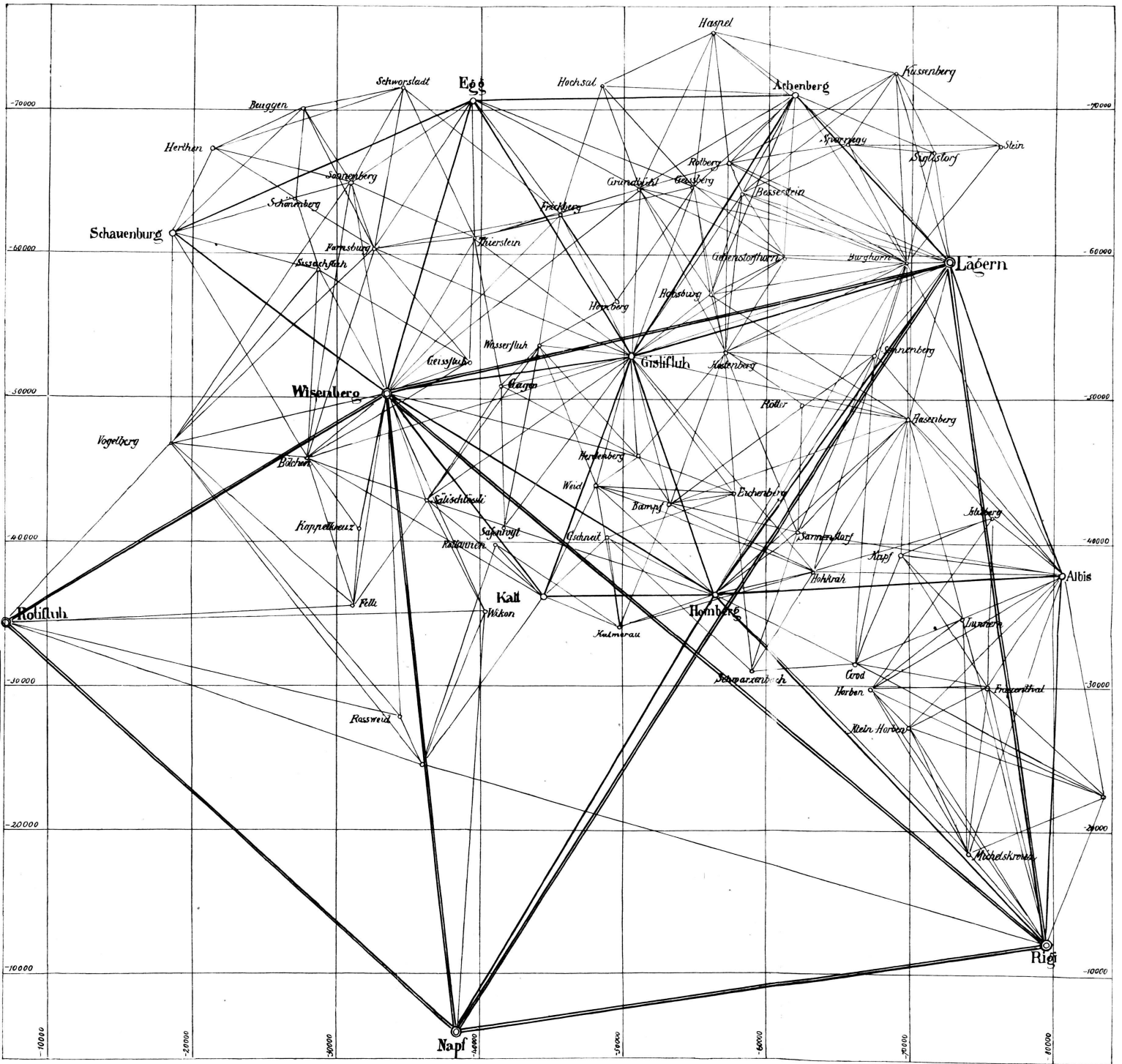
L'ETH Library est le fournisseur des revues numérisées. Elle ne détient aucun droit d'auteur sur les revues et n'est pas responsable de leur contenu. En règle générale, les droits sont détenus par les éditeurs ou les détenteurs de droits externes. [Voir Informations légales.](#)

Terms of use

The ETH Library is the provider of the digitised journals. It does not own any copyrights to the journals and is not responsible for their content. The rights usually lie with the publishers or the external rights holders. [See Legal notice.](#)

Download PDF: 02.02.2025

ETH-Bibliothek Zürich, E-Periodica, <https://www.e-periodica.ch>

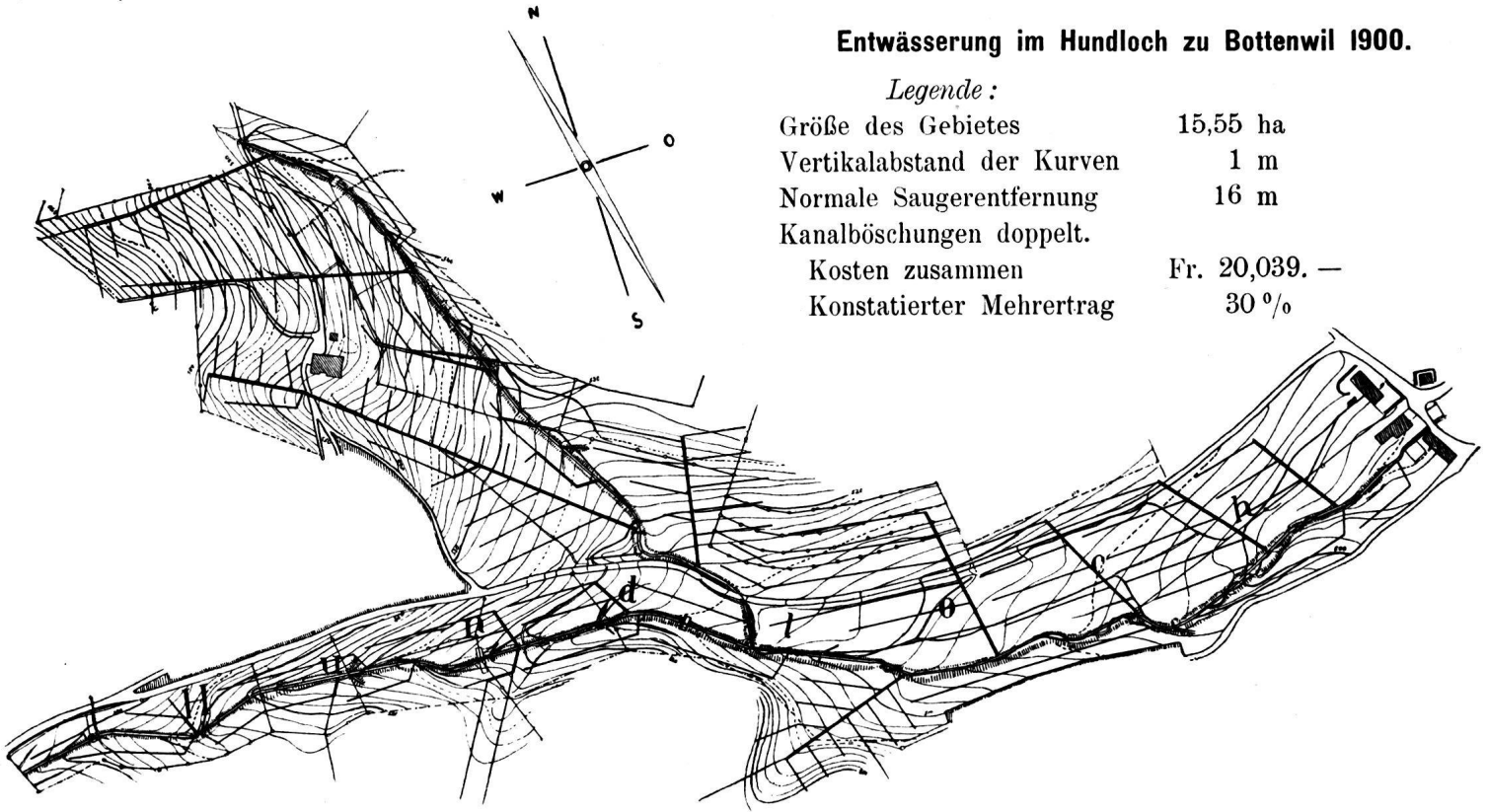


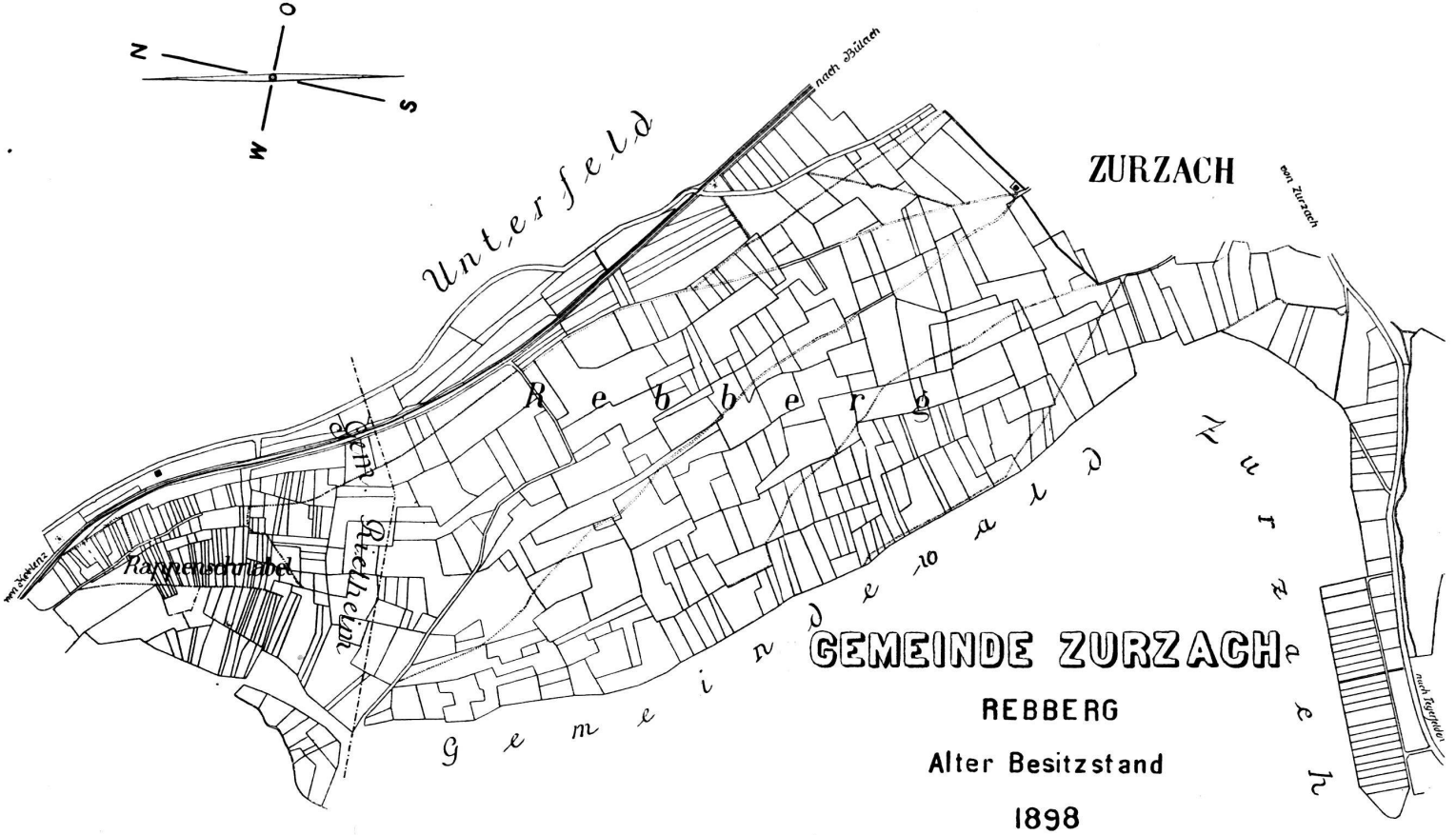
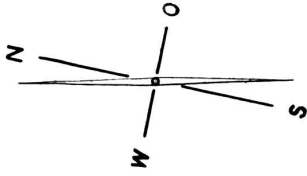
Trigonometrisches Netz I. bis III. Ordnung für den Kanton Aargau. Ausgeführt durch Herrn Ingenieur Jacky-Tailer, 1868—1874.

Entwässerung im Hundloch zu Bottenwil 1900.

Legende :

Größe des Gebietes	15,55 ha
Vertikalabstand der Kurven	1 m
Normale Saugentfernung	16 m
Kanalböschungen doppelt.	
Kosten zusammen	Fr. 20,039. —
Konstatierter Mehrertrag	30 %

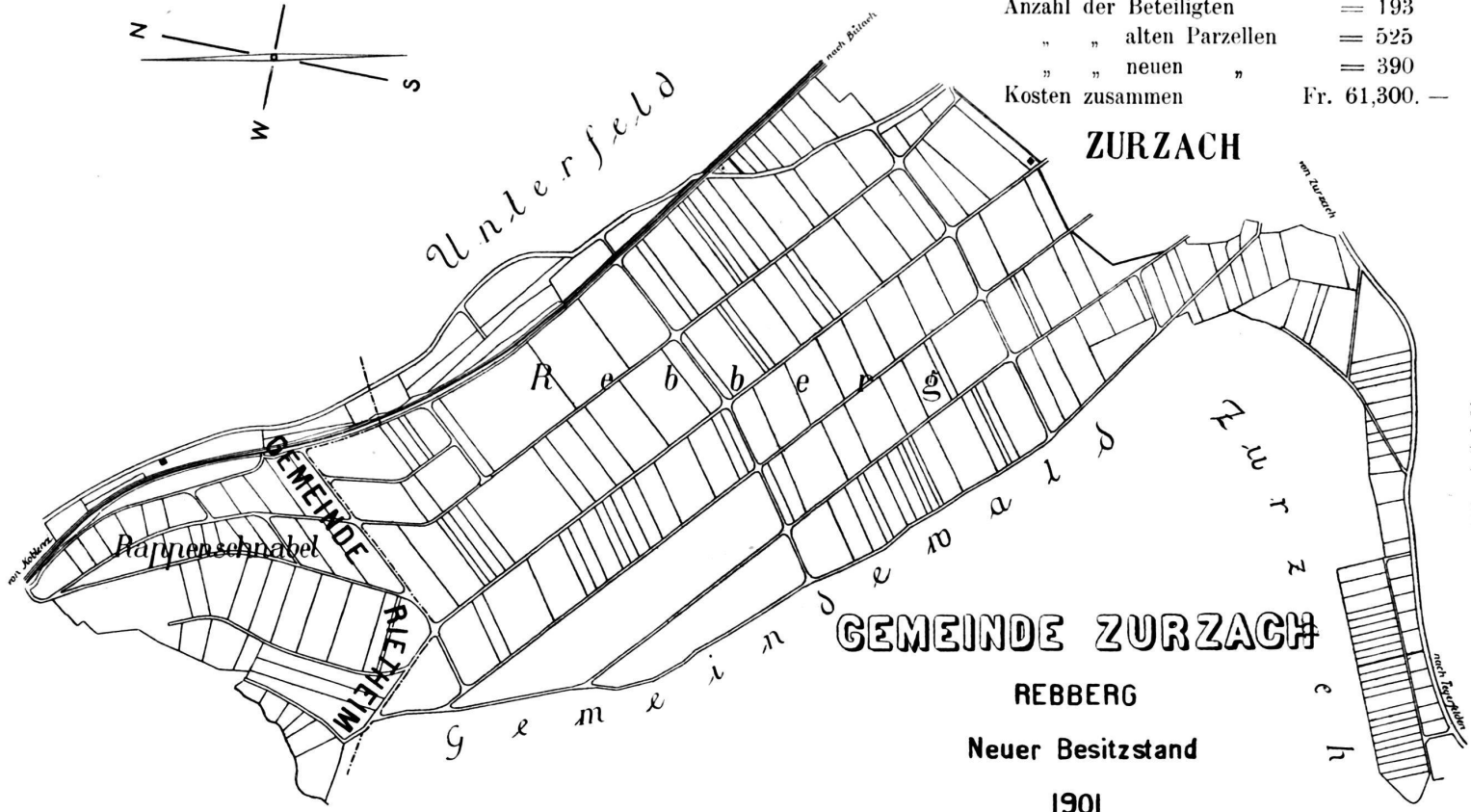
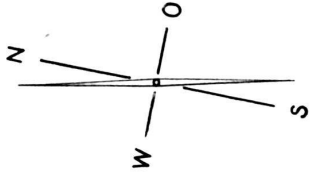




Tafel 4 (siehe Seite 67 des Textes).

Legende:

Größe des Gebietes rund	=	100 ha
Anzahl der Beteiligten	=	193
" " alten Parzellen	=	525
" " neuen "	=	390
Kosten zusammen		Fr. 61,300. —



GEMEINDE ZURZACH

REBBERG

Neuer Besitzstand

1901