

# Frühe Siedlungsreste aus dem Alten Spital in der Solothurner Vorstadt

Autor(en): **Backman, Ylva**

Objektyp: **Article**

Zeitschrift: **Archäologie der Schweiz : Mitteilungsblatt der Schweizerischen Gesellschaft für Ur- und Frühgeschichte = Archéologie suisse : bulletin de la Société suisse de préhistoire et d'archéologie = Archeologia svizzera : bollettino della Società svizzera di preist**

Band (Jahr): **22 (1999)**

Heft 2: **Kanton Solothurn**

PDF erstellt am: **22.07.2024**

Persistenter Link: <https://doi.org/10.5169/seals-17844>

## **Nutzungsbedingungen**

Die ETH-Bibliothek ist Anbieterin der digitalisierten Zeitschriften. Sie besitzt keine Urheberrechte an den Inhalten der Zeitschriften. Die Rechte liegen in der Regel bei den Herausgebern.

Die auf der Plattform e-periodica veröffentlichten Dokumente stehen für nicht-kommerzielle Zwecke in Lehre und Forschung sowie für die private Nutzung frei zur Verfügung. Einzelne Dateien oder Ausdrucke aus diesem Angebot können zusammen mit diesen Nutzungsbedingungen und den korrekten Herkunftsbezeichnungen weitergegeben werden.

Das Veröffentlichen von Bildern in Print- und Online-Publikationen ist nur mit vorheriger Genehmigung der Rechteinhaber erlaubt. Die systematische Speicherung von Teilen des elektronischen Angebots auf anderen Servern bedarf ebenfalls des schriftlichen Einverständnisses der Rechteinhaber.

## **Haftungsausschluss**

Alle Angaben erfolgen ohne Gewähr für Vollständigkeit oder Richtigkeit. Es wird keine Haftung übernommen für Schäden durch die Verwendung von Informationen aus diesem Online-Angebot oder durch das Fehlen von Informationen. Dies gilt auch für Inhalte Dritter, die über dieses Angebot zugänglich sind.

# Frühe Siedlungsreste aus dem Alten Spital in der Solothurner Vorstadt

Ylva Backman

Zwischen 1985 und 1992 führte die Kantonsarchäologie in der Solothurner Vorstadt mehrere kleine Ausgrabungen durch. Zu erwähnen sind die Untersuchungen am Oberen Winkel 1, im Alten Spital und an der Adlergasse, wo römische und mittelalterliche Siedlungsreste zum Vorschein kamen (Abb. 1). Die römischen Funde vom Oberen Winkel belegen einen Brückenkopf ab dem ersten Jahrhundert n.Chr.<sup>1</sup>. Unsicher sind allerdings Ausdehnung, Dauer und Entwicklung im Mittelalter. Offen ist auch die Frage, ob eine Kontinuität von der Römerzeit ins Mittelalter besteht.

Mit den 1989 erfolgten Untersuchungen im Alten Spital liegt erstmals in der Vorstadt stratifiziertes Fundmaterial vor, das vom Siedlungsbeginn bis in die Neuzeit reicht (Abb. 2 und 3)<sup>2</sup>. Im Folgenden sollen die ältesten Befunde und Funde kurz vorgestellt werden.

## Strasse und Holzüberbauung

Unmittelbar auf dem tonigen Untergrund lag eine lehmige Abfallschicht mit vorwiegend römischer Keramik (Abb. 4, I). In dieser Schicht wurde eine 6 m breite und mindestens 10 m lange Strasse aus fest verbackenem Kies (10-20 cm mächtig) angelegt (Abb. 2, A). Sie verlief durch das Alte



Abb. 1  
Die im Text erwähnten Fundstellen.  
1 Altes Spital; 2 Oberer Winkel 1;  
3 Adlergasse.  
Trouvailles des faubourgs de  
Soleure mentionnées dans le texte.  
I siti di ritrovamento nella periferia  
di Solothurn menzionati nel testo.

Abb. 2  
Befundplan. A Strasse, B Ständerbau, C Pfostenbau (?), D Mauergrube M24, E Uferverbauung (?).  
\* Lage des Profiles (Abb. 4).  
Plan de situation. A route, B construction à ossature bois, C construction à poteaux plantés(?), D fossé du mur M24, E aménagement de rive(?). \* Position de la coupe (fig. 4).  
Pianta dei rinvenimenti. A strada, B costruzione con struttura lignea, C costruzione con struttura lignea(?), D trincea di muro M24, E argine(?). \* Posizione del profilo (fig. 4).

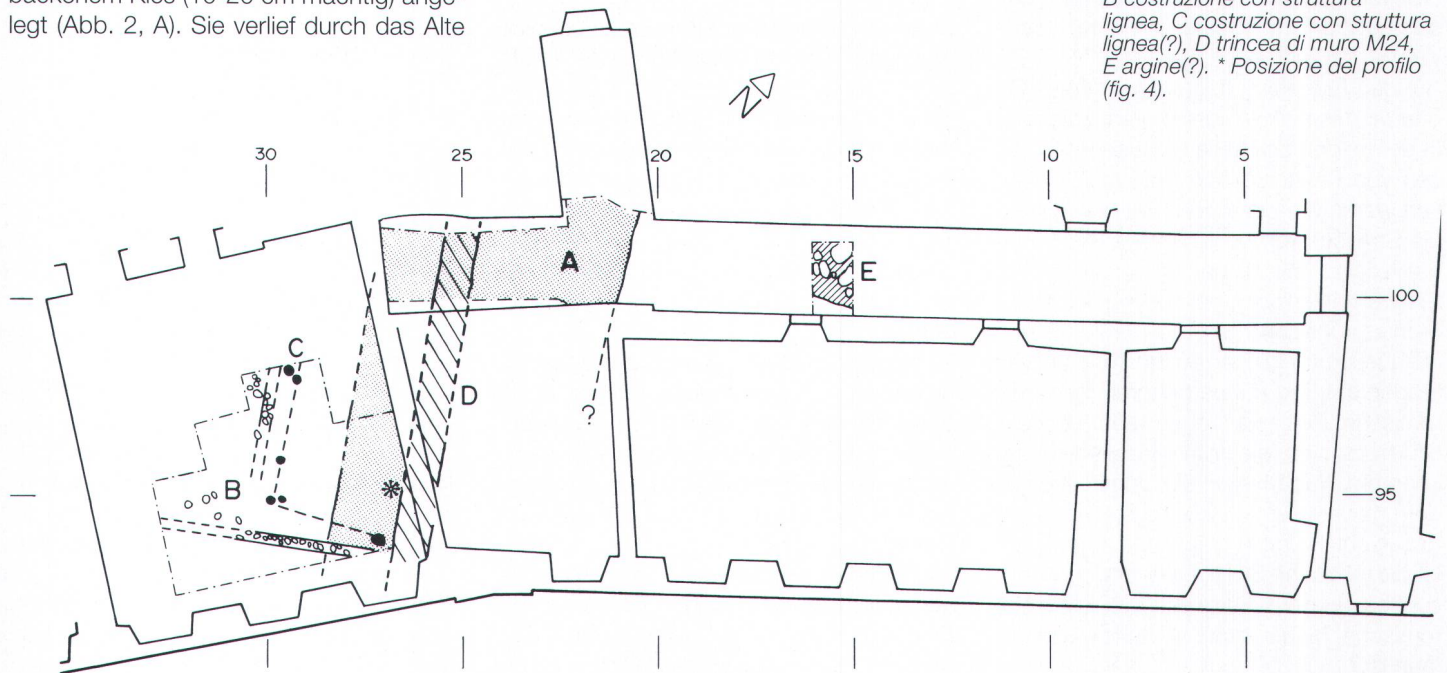






Abb. 3  
Freilegen der Schichten im  
Korridor des Alten Spitals.  
Dégagement des niveaux dans le  
corridor de l'ancien hôpital.  
Messa in luce degli strati nel  
corridoio dell'Ospedale Vecchio.

Abb. 4  
Schichtprofil. Lage siehe Abb. 2.  
0 Gewachsener Ton; I Abfall-  
schichten, Strasse (Römerzeit/  
Frühmittelalter?); II Gelbe Siltplanie  
(Frühmittelalter?); III Mauergrube  
M24, Humus (12.-13. Jahrhun-  
dert); IV-VI Jüngere Mauern.  
Coupe stratigraphique. Pour la  
situation, voir fig. 2.  
Profilo stratigrafico. Per la posi-  
zione vedi fig. 2.


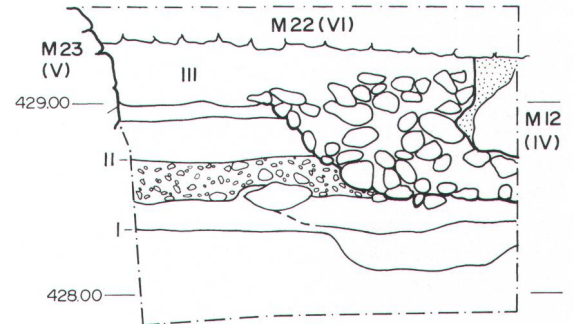


Abb. 5  
Schwellbalkenlager eines Ständer-  
baus (Römerzeit/Frühmittelalter?),  
im Hintergrund spätmittelalterliche  
Gebäudereste.  
Négatif de sablière basse d'une  
construction à ossature bois  
d'époque romaine ou du haut  
moyen âge. A l'arrière-plan,  
vestiges de construction de la fin  
du moyen âge.  
Supporto per le travi della soglia di  
una costruzione con struttura

Spital in Richtung Aare, wo sie wahr-  
scheinlich zu einem Flussübergang führte.  
Sie scheint nur kurze Zeit in Gebrauch ge-  
wesen zu sein.

Später wurde das Gelände mit einer Planie  
aus gelblichem, verschmutztem Silt aufge-  
schüttet (Abb. 4, II). Diese Schicht er-  
streckte sich mindestens bis zum 30 m  
südöstlich gelegenen Oberen Winkel 1; an  
der Adlergasse war sie nicht mehr zu se-  
hen (Abb. 1, 2-3). Auf dieser Planie ent-  
stand eine Holzüberbauung (Abb. 2, B): Im  
Alten Spital konnten Schwellbalkenlager  
eines Riegelbaus freigelegt werden (Abb.  
5), am Oberen Winkel 1 traten weitere  
Holzhäuser mit Feuerstellen zutage. Diese  
Besiedlung endete mit einem Brand, des-  
sen ausplanierter Schutt bis zum Oberen  
Winkel 1 zu erkennen war.

Auf den Riegelbau folgte ein weiteres Ge-  
bäude, das nur wenige Spuren hinterliess.  
In der gelben Siltplanie befanden sich Rei-  
hen von Pfostenlöchern, die gleich orien-  
tiert waren wie die älteren Balkenlager und  
die Strasse (Abb. 2, C). Einige Pfostenne-  
gative sind mit Sicherheit jünger als die  
Schwellbalkenlager, bei anderen ist die Zu-  
ordnung unsicher.

Die Datierung dieser ersten Phasen wirft  
Fragen auf. Die Funde gehören fast alle in  
römische Zeit. Es liegen aber einzelne  
Scherben vor, die frühmittelalterlich sein  
könnten. Haben sich die unmittelbar auf  
dem gewachsenen Boden gelegenen Kul-  
turschichten erst in dieser Zeit abgelagert?  
Ist die römische Siedlung weiter südlich zu  
suchen, an der Adlergasse, wo eine sicher  
römische Mauer zum Vorschein gekom-

110 men ist?

### Der Übergang zum Mittelalter

Über den älteren Siedlungsresten lag eine  
mächtige Humusschicht, die erst im Laufe  
des 12. und 13. Jahrhunderts entstanden  
sein dürfte (Abb. 4, III). Wegen zahlreicher  
Wurzelgänge war der Schichtwechsel von  
der gelben Planie in den Humus nicht im-  
mer deutlich zu sehen. So muss in einer  
Mischzone ein nicht mehr erkennbares  
Gehniveau vorhanden gewesen sein, zu  
welchem verschiedene Siedlungsspuren  
gehören.

Im Nordosten des Grabungsareals war ei-  
ne grosse, 1,2 m tiefe Grube G51 bis in die  
gewachsenen Aaresedimente eingetieft  
(Abb. 2, E). Die fast senkrechte Gruben-  
wand und die Auffüllung mit riesigen Stein-  
blöcken gegen die Aare deuten auf eine  
Uferverbauung hin.

10 m gegen Westen verlief die 1 m breite  
und mindestens 8 m lange Mauergrube  
M24, die dicht mit Kieseln aufgefüllt war  
(Abb. 2, D und Abb. 6). Handelte es sich

dabei um eine ausgeräumte Mauergrube  
oder um ein ohne Kalkmörtel gefügtes  
Mauerfundament? Ist der Befund vielleicht  
als Entwässerungs- oder Grenzgraben zu  
deuten? Die Keramik datiert diese Befunde  
ins 11. oder 12. Jahrhundert.

Die Humusschicht überdeckte alle älteren  
Befunde, Siedlungsreste lagen keine wei-  
teren vor. Sie sind entweder restlos ver-



schwunden, oder das Gelände lag brach. Dass Menschen in der Nähe gelebt haben müssen, zeigen zahlreiche Funde.

### Die spätmittelalterliche Überbauung

Während die Baureste des 11./12. Jahrhunderts noch auf den älteren Siedlungsraster Bezug nahmen, änderte sich dies im späten Mittelalter. Die folgende Phasen zeichneten sich durch eine zunehmende Überbauung aus Holz aus, die nach und nach durch Steinbauten ersetzt wurde. Der Anfang dieser Entwicklung lässt sich nicht genau bestimmen, spätestens um 1550 war sie aber vollzogen (Abb. 7).

### Die Funde

Die Funde aus dem Alten Spital bestehen vorwiegend aus Keramik, dazu kamen auch Tierknochen, Schlacken, Metall- und Glasfragmente zum Vorschein. Im folgenden wird nur eine kleine Auswahl der Keramik der ersten zwei Siedlungsphasen vorgestellt.

In Phase I dominieren die römischen Funde. Es treten aber auch Fragmente von handgemachten Kochtöpfen und Näpfen auf, die in ihrer Machart an prähistorische Keramik erinnern. Die meist dickwandigen Scherben (5-11 mm) waren sehr grob

Abb. 8  
Ausgewählte Keramikfunde.  
M.1:3.  
Römerzeit/Frühmittelalter(?): 2, 3, 5;  
Frühmittelalter: 1, 6; 11./12. Jahrhundert: 4, 7; 12. Jh.: 8-13.  
Sélection d'objets en céramique provenant de l'ancien hôpital.  
Epoque romaine ou haut moyen âge: 2, 3, 5; haut moyen âge: 1, 6; 11/12èmes siècles: 4,7; 12ème siècle: 8-13.  
Scelta di ceramica proveniente dall'Ospedale Vecchio. Romano o altomedievale: 2, 3, 5; altomedievale: 1, 6; XI / XII sec.: 4, 7; XII sec.: 8-13.

Abb. 6  
Die hochmittelalterliche Mauergrube M24, dahinter die römische oder frühmittelalterliche Strasse. Fossé du mur du haut moyen âge. A l'arrière, rue d'époque romaine ou du haut moyen âge. La trincea del muro medievale, dietro la strada romana o altomedievale.




Abb. 7  
Ausschnitt aus Stumpf's Chronik von 1548 (vgl. Abb. 1). Extrait de la chronique de Stumpf (1548). Particolare dalla cronaca di Stumpf del 1548.

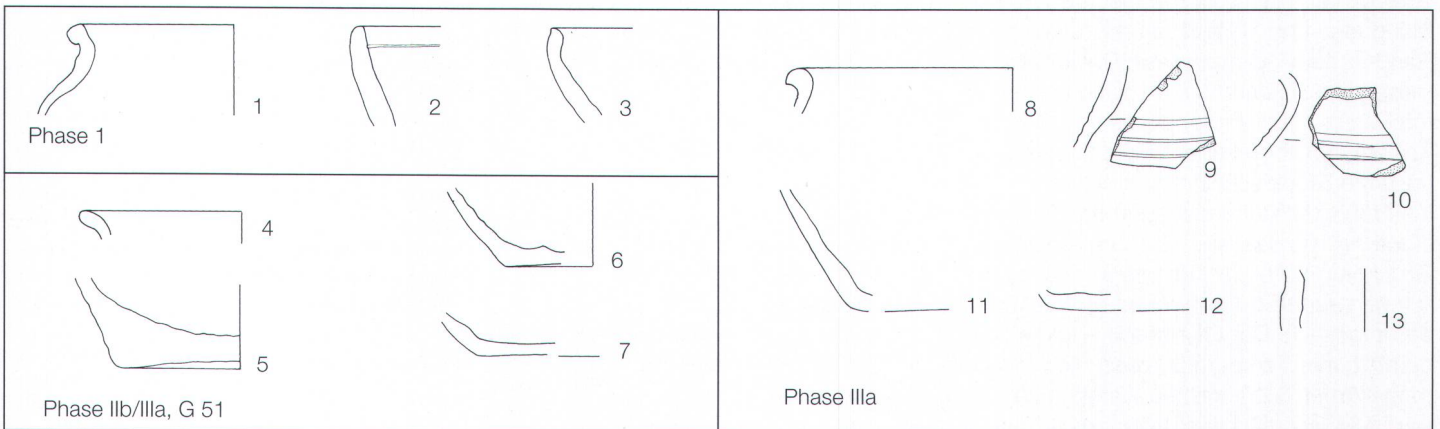






Abb. 9  
Bodenfragment (Frühmittelalter).  
Import aus dem Elsass? Vgl.  
Abb. 8, 6.  
Fragment de fond du haut moyen  
âge. Importation d'Alsace ? Cf.  
fig. 8, 6.  
Frammento di pavimento altome-  
dievale. Importazione dall'Alsazia?  
Cfr. fig. 8, 6.

gemagert und hart gebrannt in schwarzgrauen oder beigen Farbtönen. Trotz des harten Brandes bröckelten vor allem die schwarzgrauen Scherben leicht ab, was wohl auf die grobe, glimmerhaltige Magerung zurückzuführen ist. Die beiden Schüsselfragmente Nr. 2-3 (Abb. 8) stammen aus der Abfallschicht. Ähnliche Stücke, allerdings umgelagert, fanden sich auch in der darüberliegenden gelben Siltplanie und - wie das Bodenstück Nr. 5 (Abb. 8) - in der Einfüllung der grossen Grube G51, der mutmasslichen Uferverbauung.

Diese handgemachte Gebrauchskeramik lässt sich typologisch nicht so einfach einordnen, da sie seit prähistorischer Zeit immer etwa gleich aussieht. Weil handgemachte Kochkeramik oft in römischen Siedlungsschichten vorkommt, wäre eine Datierung in römische Zeit naheliegend<sup>3</sup>. Dennoch ist auch eine frühmittelalterliche Zeitstellung dieser Scherben möglich. Im Raum Winterthur liegen nämlich frühmittelalterliche Grubenhäuser vor, die handgemachte Keramik wie jene aus dem Alten Spital enthielten<sup>4</sup>. Sicher frühmittelalterlich ist die schwarztonige Randscherbe Nr. 1, die aus der untersten Kulturschicht neben der Strasse stammt. Sie gehört zu einem handgemachten, auf der Töpferscheibe überdrehten Kochtopf mit trichterförmiger Mündung und einem innen gekehlten Rand - dem Ansatz eines Deckelfalzes. Diese ins 6./7. Jahrhundert datierte Randform kommt auch im spätantiken Castrum Kaiseraugst vor, ist aber im Unterschied zu unserem Stück scheibengedreht<sup>5</sup>.

Ins Frühmittelalter weist auch das Bodenstück Nr. 6, das aus der Grubenfüllung G51 kommt (Abb. 9). Es wurde aus reichlich gemagertem Ton auf der Töpferscheibe hergestellt. Der Ofenbrand erfolgte bei derart hoher Temperatur, dass die Magerungskörner fast versintert (verschmolzen) sind. Die Oberfläche ist trotz eines Lehm-

schlickers sehr rau und körnig. Von Machart und Ton her ist es in Solothurn ein Einzelstück und wahrscheinlich als Import zu betrachten. Ähnliche Keramik ist aus dem Elsass bekannt und datiert dort ebenfalls etwa ins 6./7. Jahrhundert<sup>6</sup>.

Die gelbe Siltplanie (Phase II) lieferte nur wenig römische Keramik. In der Mischzone zwischen der Planie und der Humusschicht (Phase IIb/IIla) kamen Keramikscherben des 11./12. Jahrhunderts zum Vorschein. Sie stammen von handgemachten, kugeligen Kochtöpfen mit breitem Linsenboden, die in lederhartem Zustand auf der Töpferscheibe überarbeitet worden sind. Obwohl die Gefässform immer gleich ist, variiert der Scherben beträchtlich. Er ist manchmal beige-bräunlich und hat eine feine, mit Glimmer durchsetzte Magerung. Dieser Topftyp kann sehr dünnwandig sein, die Oberfläche ist oft sorgfältig geglättet<sup>7</sup>. Eine andere Variante ist grau-bräunlich, die Oberfläche wirkt sehr rau (Nr. 8-10, 12). Auf der Schulterzone ist häufig ein Rillendekor zu sehen. Eine dritte Variante ist dunkelgrau, mässig gemagert und sehr hart gebrannt (Nr. 11). Im unteren Teil der Humusschicht kam weiter ein Fragment einer Becherkachel zum Vorschein (Nr. 13). Hier dürfte folglich bereits um 1100 ein Haus mit Kachelofen in der Umgebung gestanden haben.

<sup>1</sup> Hp. Spycher/C. Schucany (Hrsg.), Die Ausgrabungen im Kino Elite im Rahmen der bisherigen Untersuchungen der Solothurner Altstadt (Basel 1997) 251-255.

<sup>2</sup> Arch. Kt. Solothurn 7, 1991, 124-125.

<sup>3</sup> Für Hilfe bei der Keramikbestimmung und weiterführende Hinweise danke ich R. Marti (Liestal), R. Windler und A. Matter (Winterthur), P. Gutzwiller (Therwil) sowie C. Schucany und P. Harb (Solothurn).

<sup>4</sup> Fällanden, Zürcherstrasse 3a: JbSGUF 81, 1998, 315. Winterthur, Spitalgasse 1: Freundl. Mitt. R. Windler und A. Matter.

<sup>5</sup> R. Marti, Frühmittelalterliche Siedlungsfunde aus dem Castrum Rauracense (Grabung Kaiseraugst, »Jakobli-Haus«) 1994.02). Jahresber. Augst u. Kaiseraugst 17, 1996, 161; 188 Abb. 14, 140-141.

<sup>6</sup> Freundl. Mitt. R. Marti.

<sup>7</sup> Ähnliche Töpfe étapes von der Burgruine Altenberg bei Füllinsdorf BL vor. Freundl. Mitt. R. Marti.

## Vestiges d'occupation précoce à l'emplacement de l'ancien hôpital, dans les faubourgs de Soleure

L'élaboration des découvertes de l'ancien hôpital de Soleure a renouvelé l'état des connaissances en ce qui concerne la chronologie de la céramique. Une partie des vestiges, attribués jusque là à l'époque romaine - vestiges d'une rue et de constructions en bois -, remontent vraisemblablement au haut moyen âge. La couche d'humus qui scelle ces éléments a dû se déposer en plusieurs étapes. Dans la partie inférieure se trouvaient probablement un mur et un aménagement de quai remontant aux 11e/12e siècles. La partie supérieure de la couche n'a certes pas livré de vestiges, mais une grande quantité de mobilier qui atteste une occupation continue du site depuis le 13e siècle.

C.M.C.

## Resti di insediamento antichi provenienti dall'ospedale vecchio nella periferia di Solothurn

L'elaborazione dei reperti provenienti dall'Ospedale Vecchio di Solothurn ed in particolare lo studio della ceramica hanno portato a nuovi dati cronologici. Parte dei rinvenimenti che fino ad ora sono stati considerati romani, come i resti di una strada e di costruzioni lignee, risalgono probabilmente all'altomedioevo. Lo strato scuro di humus che vi si sovrappone si è formato in diverse fasi. Al livello inferiore si trovavano probabilmente un muro ed un argine datanti ambedue del XI/XII secolo. A quello superiore non si sono rilevate strutture architettoniche, ma sono venuti alla luce molteplici reperti, che testimoniano la continuità di occupazione della zona a partire dal XIII secolo.

E.F.

Ylva Backman  
Kantonsarchäologie  
Werkhofstrasse 55  
4500 Solothurn