

Zeitschrift: Allgemeine schweizerische Militärzeitung = Journal militaire suisse =
Gazetta militare svizzera

Band: 7=27 (1861)

Heft: 36

Anhang: Manöver-Karte für den Truppenzusammenzug von 1861

Autor: [s.n.]

Nutzungsbedingungen

Die ETH-Bibliothek ist die Anbieterin der digitalisierten Zeitschriften. Sie besitzt keine Urheberrechte an den Zeitschriften und ist nicht verantwortlich für deren Inhalte. Die Rechte liegen in der Regel bei den Herausgebern beziehungsweise den externen Rechteinhabern. [Siehe Rechtliche Hinweise.](#)

Conditions d'utilisation

L'ETH Library est le fournisseur des revues numérisées. Elle ne détient aucun droit d'auteur sur les revues et n'est pas responsable de leur contenu. En règle générale, les droits sont détenus par les éditeurs ou les détenteurs de droits externes. [Voir Informations légales.](#)

Terms of use

The ETH Library is the provider of the digitised journals. It does not own any copyrights to the journals and is not responsible for their content. The rights usually lie with the publishers or the external rights holders. [See Legal notice.](#)

Download PDF: 23.11.2024

ETH-Bibliothek Zürich, E-Periodica, <https://www.e-periodica.ch>



MANÖVER-KARTE

FÜR DEN

TRUPPENZUSAMMENZUG

von 1861


nach den gegenwärtig vorhandenen Materialien

gezeichnet von

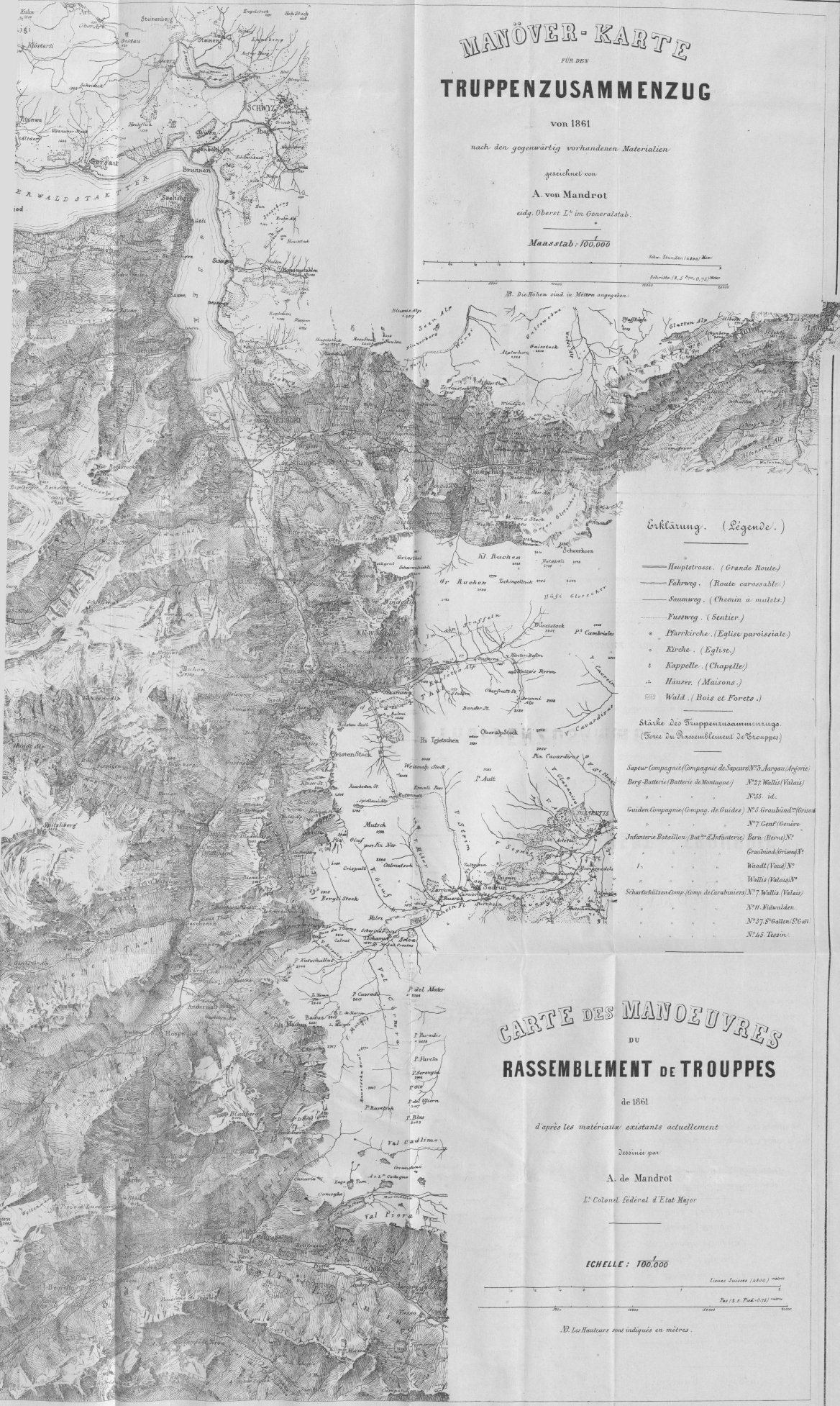
A. von Mandrot

eidg. Oberst I. in Generalstab.

Maasstab: 100,000



Die Höhen sind in Metern angegeben.



Erklärung. (Legende.)

- Hauptstrasse. (Grande Route)
- Fahrweg. (Route carrossable)
- Saumweg. (Chemin à mulets)
- Fusweg. (Sentier)
- o Pfarrkirche. (Eglise paroissiale)
- o Kirche. (Eglise)
- ⊕ Kapelle. (Chapelle)
- ⋯ Häuser. (Maisons)
- ⊞ Wald. (Bois et Forêts)

Stärke des Truppenzusammenzugs.
(Force du Rassemblement de Troupes)

- Sappeur Compagnie (Compagnie de Sapeurs) N°5. Argans (Argorie)
- Berg-Batterie (Batterie de Montagne) N°27. Wallis (Valais) N°35 id.
- Guiden Compagnie (Compagnie de Guides) N°6. Graubünd. (Grisons) N°7. Genève
- Infanterie Bataillon (Batt. d'Infanterie) Bern (Berne) N°1. Grandbünd. (Grisons) N°2. Nidwald (Nid) N°3. Wallis (Valais) N°4. Scharschützen Comp. (Comp. de Carabiniers) N°7. Wallis (Valais) N°11. Schwyz (Schwytz) N°12. St. Gallen (St. Gall) N°13. Tessin.

CARTE DES MANŒUVRES

DU

RASSEMBLEMENT DE TROUPES

de 1861


d'après les matériaux existants actuellement

Dessinée par

A. de Mandrot

L' Colonel fédéral d'Etat Major

ECHELLE: 100,000



Die Höhen sind in Metern angegeben.