

**Zeitschrift:** Bulletins des séances de la Société Vaudoise des Sciences Naturelles  
**Herausgeber:** Société Vaudoise des Sciences Naturelles  
**Band:** 7 (1860-1863)  
**Heft:** 50

**Anhang:** [Planches]  
**Autor:** [s.n.]

### **Nutzungsbedingungen**

Die ETH-Bibliothek ist die Anbieterin der digitalisierten Zeitschriften. Sie besitzt keine Urheberrechte an den Zeitschriften und ist nicht verantwortlich für deren Inhalte. Die Rechte liegen in der Regel bei den Herausgebern beziehungsweise den externen Rechteinhabern. [Siehe Rechtliche Hinweise.](#)

### **Conditions d'utilisation**

L'ETH Library est le fournisseur des revues numérisées. Elle ne détient aucun droit d'auteur sur les revues et n'est pas responsable de leur contenu. En règle générale, les droits sont détenus par les éditeurs ou les détenteurs de droits externes. [Voir Informations légales.](#)

### **Terms of use**

The ETH Library is the provider of the digitised journals. It does not own any copyrights to the journals and is not responsible for their content. The rights usually lie with the publishers or the external rights holders. [See Legal notice.](#)

**Download PDF:** 22.01.2025

**ETH-Bibliothek Zürich, E-Periodica, <https://www.e-periodica.ch>**

# PROFILS

200

## Passages des Alpes

1<sup>re</sup> Lukmanier 2160<sup>m</sup>

Bernardin 2149

Splügen 2113

Simplon 2020

2<sup>de</sup> Lukmanier 1914

S<sup>t</sup> Gothard 2113

Souterrain à 1300<sup>m</sup>

2<sup>de</sup> Lukmanier 1<sup>re</sup> Lukmanier

S<sup>t</sup> Gothard

Bernardin

Splügen

S<sup>t</sup> Gothard

Simplon

S<sup>t</sup> Gothard

1<sup>re</sup> Lukmanier

2<sup>de</sup> Lukmanier

Simplon

Bernardin

Clusone

Masera

Alzasotto

Clusone

Alzasotto


Offenone

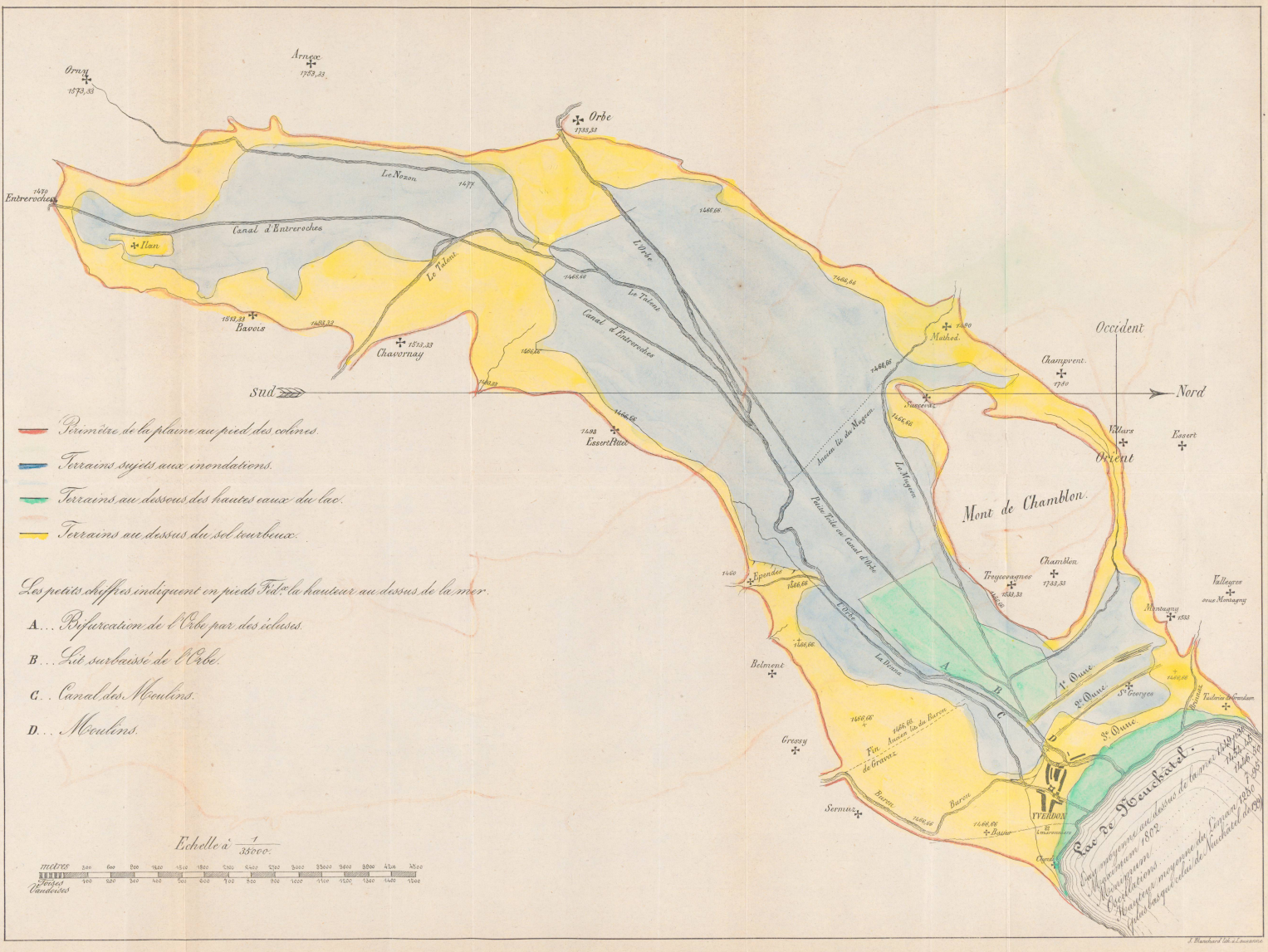
Offenone

Splügen

Casteggio

Soave



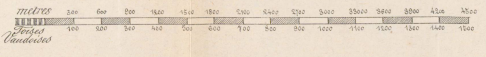


- Péninsule de la plaine au pied des cônes.
- Terrains sujets aux inondations.
- Terrains au dessus des hautes eaux du lac.
- Terrains au dessus du sel tourbeux.

Les petits chiffres indiquent en pieds l'alt. la hauteur au dessus de la mer.

- A... Repurcation de l'Orbe par des écluses.
- B... Lait surbaissé de l'Orbe.
- C... Canal des Moulins.
- D... Moulins.

Echelle à  $\frac{1}{35000}$



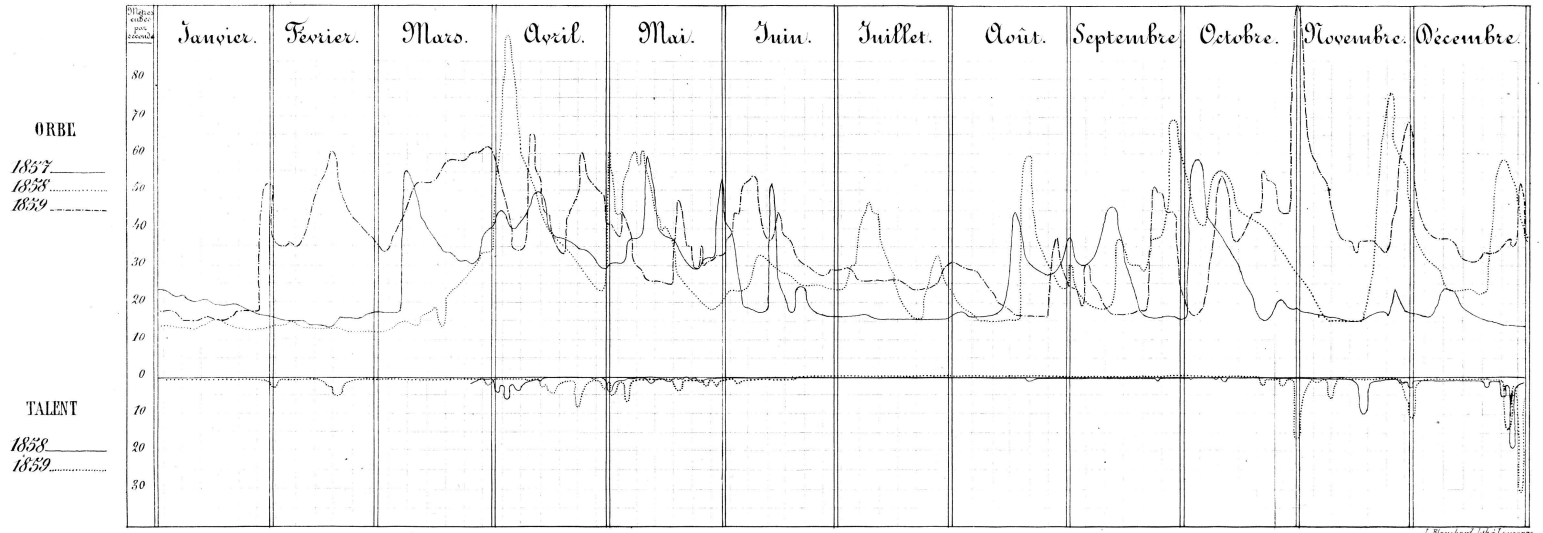
*Carte dressée au dessus de la mer de l'année 1802.  
 par le Colonel de l'Armée  
 de France  
 de la guerre de la République  
 de la guerre de la République*

**Courbes figurant le débit de l'Orbe et du Talent**  
*en mètres cubes par seconde pour chaque jour de l'année suivant les mesurages faits au pont  
 des Granges d'Orbe et à celui du chemin de fer à Chauvenay.*

**I<sup>er</sup> Tableau.**

Echelles: } millimètre par jour  
 } et par mètre cube

**1857-1858-1859.**



J. Blanchard 1861 à Louvain

1860-1861-1862.

