

Erweiterungsplan von Leeuwarden = Plan d'agrandissement de Leeuwarden = Leeuwarden extension project

Autor(en): [s.n.]

Objektyp: **Article**

Zeitschrift: **Bauen + Wohnen = Construction + habitation = Building + home :
internationale Zeitschrift**

Band (Jahr): **13 (1959)**

Heft 10: **Van den Broek und Bakema**

PDF erstellt am: **22.07.2024**

Persistenter Link: <https://doi.org/10.5169/seals-330138>

Nutzungsbedingungen

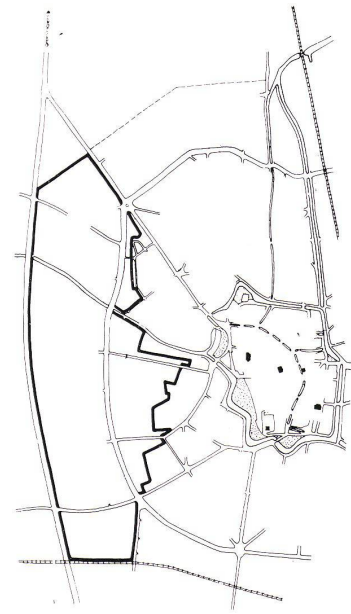
Die ETH-Bibliothek ist Anbieterin der digitalisierten Zeitschriften. Sie besitzt keine Urheberrechte an den Inhalten der Zeitschriften. Die Rechte liegen in der Regel bei den Herausgebern.

Die auf der Plattform e-periodica veröffentlichten Dokumente stehen für nicht-kommerzielle Zwecke in Lehre und Forschung sowie für die private Nutzung frei zur Verfügung. Einzelne Dateien oder Ausdrucke aus diesem Angebot können zusammen mit diesen Nutzungsbedingungen und den korrekten Herkunftsbezeichnungen weitergegeben werden.

Das Veröffentlichen von Bildern in Print- und Online-Publikationen ist nur mit vorheriger Genehmigung der Rechteinhaber erlaubt. Die systematische Speicherung von Teilen des elektronischen Angebots auf anderen Servern bedarf ebenfalls des schriftlichen Einverständnisses der Rechteinhaber.

Haftungsausschluss

Alle Angaben erfolgen ohne Gewähr für Vollständigkeit oder Richtigkeit. Es wird keine Haftung übernommen für Schäden durch die Verwendung von Informationen aus diesem Online-Angebot oder durch das Fehlen von Informationen. Dies gilt auch für Inhalte Dritter, die über dieses Angebot zugänglich sind.



Erweiterungsplan von Leeuwarden

Plan d'agrandissement de Leeuwarden
Leeuwarden extension project

1958—1959

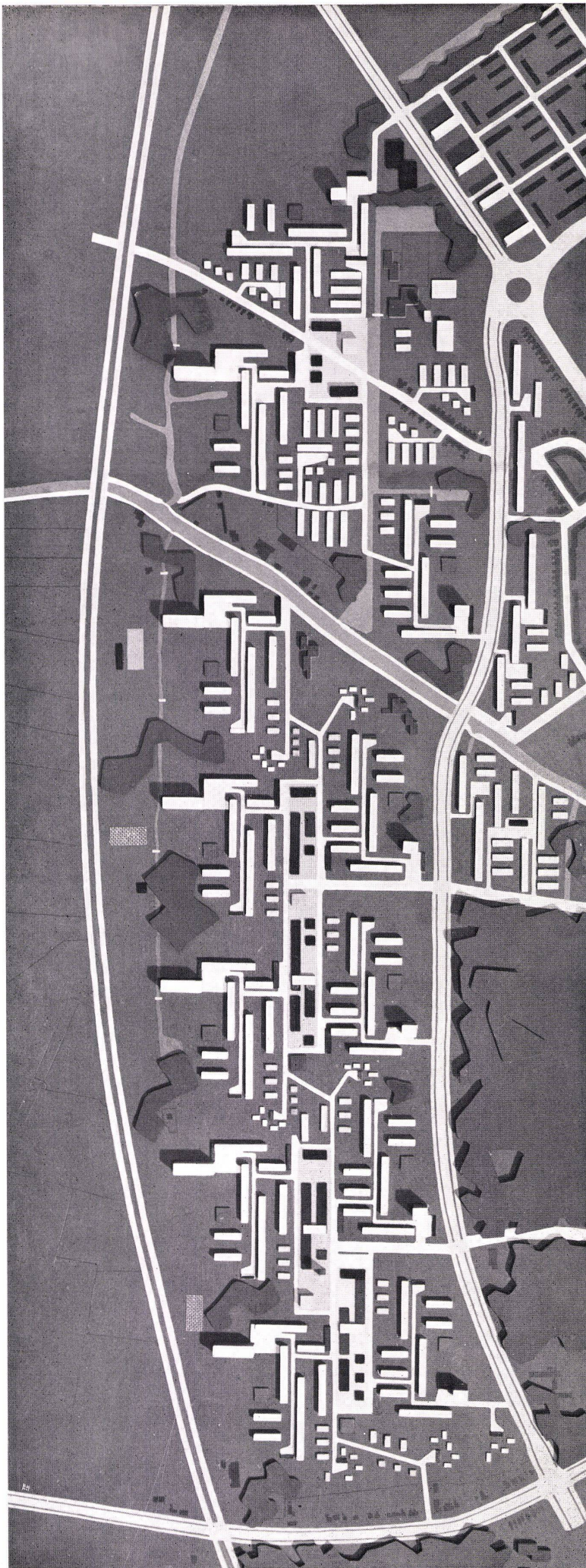
1 Übersichtplan über den mittelalterlichen Kern von Leeuwarden und das Planungsgebiet (schwarz umrandet). Der Übersichtplan gibt einen Maßstab von der Größe des Planungsgebietes.

Plan synoptique du centre moyen-âge de Leeuwarden et de l'agrandissement projeté (bordé de noir).


General plan of the medieval centre of Leeuwarden and the projected extension (ringed in black).

2 Lageplan 1:10000.
Plan de situation.
Site plan.

- 1 Spitalerweiterung / Agrandissement de l'hôpital / Enlargement of hospital
- 2 Einfamilienhäuser / Habitations familiales / Family housing
- 3 Mehrgeschossige Wohnhäuser / Habitations à plusieurs étages / Several-storey housing
 - a Laubenganghäuser / Habitations à allées couvertes / Houses on tree-lined streets
 - b Häuser mit Maisonnette-Wohnungen / Habitations à appartements maisonnette / Maisonnettes
 - c Wohnblock mit Etagenwohnungen / Immeuble avec étages d'appartements / Block of one-storey flats
- 3 Mehrgeschossige Reihen-Einfamilienhäuser / Habitations familiales à plusieurs étages en rangée / Row of several-storey housing
- 4 Turmhochhaus mit 15 Geschossen und 72 Wohnungen / Immeuble der 15 étages avec 72 petits appartements / 15-storey building with 72 small flats
- 5 Vertikale Wohneinheit mit 10 Geschossen und 144 Wohnungen / Unité d'habitation verticale de 10 étages avec 144 appartements / 10-storey point block with 144 flats
- 6 Schule / Ecole / School
- 7 Kindergarten und Kinderhort / Ecole enfantine et jardin d'enfants / Kindergarten and playground
- 8 Schulgarten / Jardin d'école / School garden
- 9 Kirche und Pfarrzentrum / Eglise et centre paroissial / Church and parish centre
- 10 Ladenzentrum / Centre de magasins / Shopping centre
- 11 Kindergarten / Ecole enfantine / Kindergarten
- 12 Sportplätze / Terrains de sport / Playing fields
- 13 Tennisplätze / Courts de tennis / Tennis courts
- 14 Schwimmbad / Piscine / Swimming-bath
- 15 Spielplätze / Terrains de jeu / Playgrounds
- 16 Spielwiese und Viehweide / Pelouse de jeu et pré / Meadow for games and pasture
- 17 Industrierterrain / Zone industrielle / Industrial zone
- 18 Schiffswerft / Chantier naval / Shipyard
- 19 Busgaragen / Garage d'autobus / Bus garage
- 20 Siedlungsgebiet Ost / Région est de colonies / East part of settlement
- 21 Autostraße Amsterdam—Groningen / Autoroute Amsterdam—Groningen / Express highway Amsterdam—Groningen



2



1

1
Modell einer Wohneinheit vom Planungsgebiet Ost.
Maquette d'une unité d'habitation dans la région est.
Model of a housing-unit in the east part.

2
Modell des Planungsgebietes.
Maquette de l'agrandissement projeté.
Model of the extension scheme.

Leeuwarden, die Hauptstadt der Provinz Friesland, hat sich in den vergangenen Jahren rings um den mittelalterlichen Kern rasch ausgebreitet. Damit die geordnete bauliche Entwicklung den Behörden nicht aus der Hand gerate, wurde die Firma van den Broek und Bakema beauftragt, einen Erweiterungsplan für 5100 Wohnungen auf der Nordseite der Stadt zu schaffen.

Der Plan zeigt eine neue Lösung der Absichten, wie sie von der Gruppe »opbouw« während zehn Jahren verfolgt und in verschiedenen Planungsarbeiten verwirklicht worden sind (vgl. »Stadtbau. Die Entwicklung einer Idee von 1948 bis 1958« Nr. 3, 1959).

Drei verschiedene Wohnhaustypen sind in wiederholbaren Einheiten um Quartierzentren angeordnet und räumlich zueinander in stärkste Beziehung gesetzt. Ein- und zweigeschossige Wohnbauten, die das individuelle Wohnen im Erdgeschoß gestatten, sind dreigeschossigen Mehrfamilienhäusern gegenübergestellt. Auf der Nordseite jedes Quartiers ist je eine zehngeschossige Unité d'habitation und auf der Südseite je ein fünfzehngeschossiger Wohnturm geplant.

Bestehende Bauernhöfe sind in die Planung einbezogen, ebenso Industriebauten, Schiffswerften und eine Viehweide, die zugleich als Kampierplatz für die Kinder dient.