

**Zeitschrift:** Bauen + Wohnen = Construction + habitation = Building + home : internationale Zeitschrift

**Herausgeber:** Bauen + Wohnen

**Band:** 15 (1961)

**Heft:** 5: Kirchliche Bauten = Bâtiments ecclésiastiques = Ecclesiastical buildings

**Artikel:** Kirchliches Zentrum in Espoo = Centre d'Eglise à Espoo = Church center in Espoo

**Autor:** [s.n.]

**DOI:** <https://doi.org/10.5169/seals-330753>

### **Nutzungsbedingungen**

Die ETH-Bibliothek ist die Anbieterin der digitalisierten Zeitschriften. Sie besitzt keine Urheberrechte an den Zeitschriften und ist nicht verantwortlich für deren Inhalte. Die Rechte liegen in der Regel bei den Herausgebern beziehungsweise den externen Rechteinhabern. [Siehe Rechtliche Hinweise.](#)

### **Conditions d'utilisation**

L'ETH Library est le fournisseur des revues numérisées. Elle ne détient aucun droit d'auteur sur les revues et n'est pas responsable de leur contenu. En règle générale, les droits sont détenus par les éditeurs ou les détenteurs de droits externes. [Voir Informations légales.](#)

### **Terms of use**

The ETH Library is the provider of the digitised journals. It does not own any copyrights to the journals and is not responsible for their content. The rights usually lie with the publishers or the external rights holders. [See Legal notice.](#)

**Download PDF:** 02.02.2025


**ETH-Bibliothek Zürich, E-Periodica, <https://www.e-periodica.ch>**

Kaija und Heiki Siren

## Kirchliches Zentrum in Espoo

Centre d'Eglise à Espoo  
Church Center in Espoo


Entwurf 1958, im Bau



1  
Das Gelände des kirchlichen Zentrums mit Friedhof und Urnenhalle links und der Kirche aus dem 16. Jahrhundert oben.

Terrain du centre d'église avec cimetière et colobarium à gauche et église du 16ème siècle, en haut.


The grounds of the church center with cemetery and columbarium, left, and the 16th century church, above.



2  
Querschnitt durch die Terrassen der zukünftigen Friedhofanlage 1:1000.

Section transversale à travers les différentes terrasses futures du cimetière.

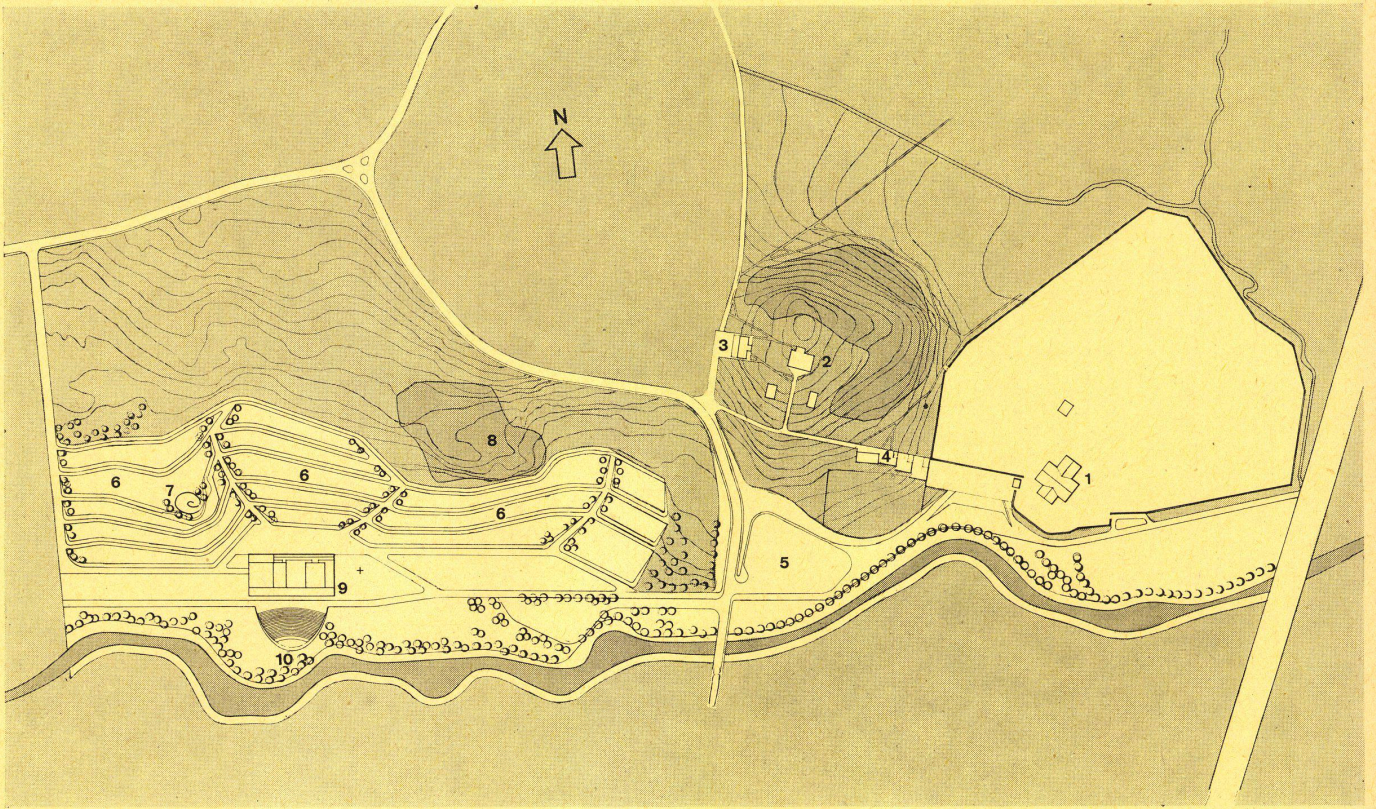
Cross section of terraces of the future cemetery.



Modell des kirchlichen Zentrums aus der Vogelschau

Maquette du centre d'église vue d'en haut.

Model of the church center bird's eye view.



1  
Lageplan 1:5000.  
Plan de situation.  
Site plan.

- 1 Kirche aus dem 16. Jahrhundert und alter Friedhof / Eglise du 16ème siècle et ancien cimetière / 16th century church and old cemetery
- 2 Pfarrhaus / Cure / Parsonage
- 3 Verwaltungsgebäude der Kirchgemeinde / Administration de la paroisse / Parish administration building
- 4 Gemeinschaftshaus der Kirchgemeinde / Bâtiment communal de la paroisse / Parish community hall
- 5 Parkplatz / Parking / Parking area
- 6 Neuer Friedhof / Nouveau cimetière / New cemetery
- 7 Kolumbarium (Urnenhalle) / Colombarium / Columbarium
- 8 Zukünftiger Waldfriedhof / Bois-Cimetière futur / Planned cemetery
- 9 Kirchliches Zentrum / Centre d'église / Church Center
- 10 Amphitheater / Amphithéâtre / Amphitheatre

2  
Modell des kirchlichen Zentrums.  
Maquette du centre d'église.  
Model of church center.

Zwischen einem Friedhof, der auf einem terrassierten Gelände liegt, und einem schmalen Fluß werden ein kirchliches Zentrum und ein Amphitheater gebaut. Diese Gebäude bilden Ergänzungen und Erweiterungen einer alten Anlage mit einer Kirche aus dem 16. Jahrhundert. Später wird der Friedhof nach Norden bis zu einem belaubten Gehölz hinauf erweitert, wo ein Waldfriedhof angelegt werden soll.

üe

