

Zeitschrift: Candollea : journal international de botanique systématique = international journal of systematic botany
Herausgeber: Conservatoire et Jardin botaniques de la Ville de Genève
Band: 35 (1980)
Heft: 1

Artikel: Voyages d'Edmond Boissier en Orient en 1842 et 1846
Autor: Mermoud, Marguerite
DOI: <https://doi.org/10.5169/seals-880083>

Nutzungsbedingungen

Die ETH-Bibliothek ist die Anbieterin der digitalisierten Zeitschriften. Sie besitzt keine Urheberrechte an den Zeitschriften und ist nicht verantwortlich für deren Inhalte. Die Rechte liegen in der Regel bei den Herausgebern beziehungsweise den externen Rechteinhabern. [Siehe Rechtliche Hinweise.](#)

Conditions d'utilisation

L'ETH Library est le fournisseur des revues numérisées. Elle ne détient aucun droit d'auteur sur les revues et n'est pas responsable de leur contenu. En règle générale, les droits sont détenus par les éditeurs ou les détenteurs de droits externes. [Voir Informations légales.](#)

Terms of use

The ETH Library is the provider of the digitised journals. It does not own any copyrights to the journals and is not responsible for their content. The rights usually lie with the publishers or the external rights holders. [See Legal notice.](#)

Download PDF: 14.03.2025

ETH-Bibliothek Zürich, E-Periodica, <https://www.e-periodica.ch>

Voyages d'Edmond Boissier en Orient en 1842 et 1846

MARGUERITE MERMOUD

RÉSUMÉ

MERMOUD, M. (1980). Voyages d'Edmond Boissier en Orient en 1842 et 1846. *Candollea* 35: 71-85. En français, résumé anglais.

Description des déplacements d'Edmond Boissier en Grèce et en Turquie en 1842, en Egypte, Sinäi, Israël, Liban et Syrie en 1846. Cartes géographiques de ces déplacements indiquant les stations citées par Boissier, et index alphabétique des termes géographiques employés.

ABSTRACT

MERMOUD, M. (1980). Edmond Boissier's travels in the Middle East in 1842 and 1846. *Candollea* 35: 71-85. In French, English summary.

Description of Edmond Boissier's movements in Greece and Turkey in 1842, in Egypt, Sinai, Israel, Lebanon and Syria in 1846. Geographical maps, showing these movements, indicate the places of gathering. An index of geographical terms is added.

Après avoir fait le triage de la flore d'Orient dans l'herbier Boissier, c'est-à-dire avoir constitué un herbier spécial de toutes les plantes concernant le "Flora Orientalis", il nous a paru intéressant de dresser les itinéraires suivis par Boissier lors de ses voyages en 1842 et 1846, ceci sur le conseil de M. H. M. Burdet, conservateur de la bibliothèque du Conservatoire botanique de Genève. Malheureusement, les archives ne regorgent pas de renseignements sur ces voyages. Nous avons trouvé, en tout, quatre lettres de Boissier, et une de son épouse qui participait aussi aux déplacements, plus un journal écrit de la main de Boissier, concernant ses herborisations à l'est de Smyrne et au Mont Olympe de Bithynie. A ce propos, signalons que M. W. Barbey a publié ces notes en 1890 sous le titre "Etudes botaniques", en les faisant précéder de la remarque suivante: "Ce sont des notes de voyages jetées à la hâte et au courant

de la plume sur le papier et que l'auteur n'a ni revues, ni complétées. Le très vif intérêt avec lequel nous avons remanié quelque peu ces notes, nous fait espérer que nous serons justifiés de les avoir tirées de l'oubli".

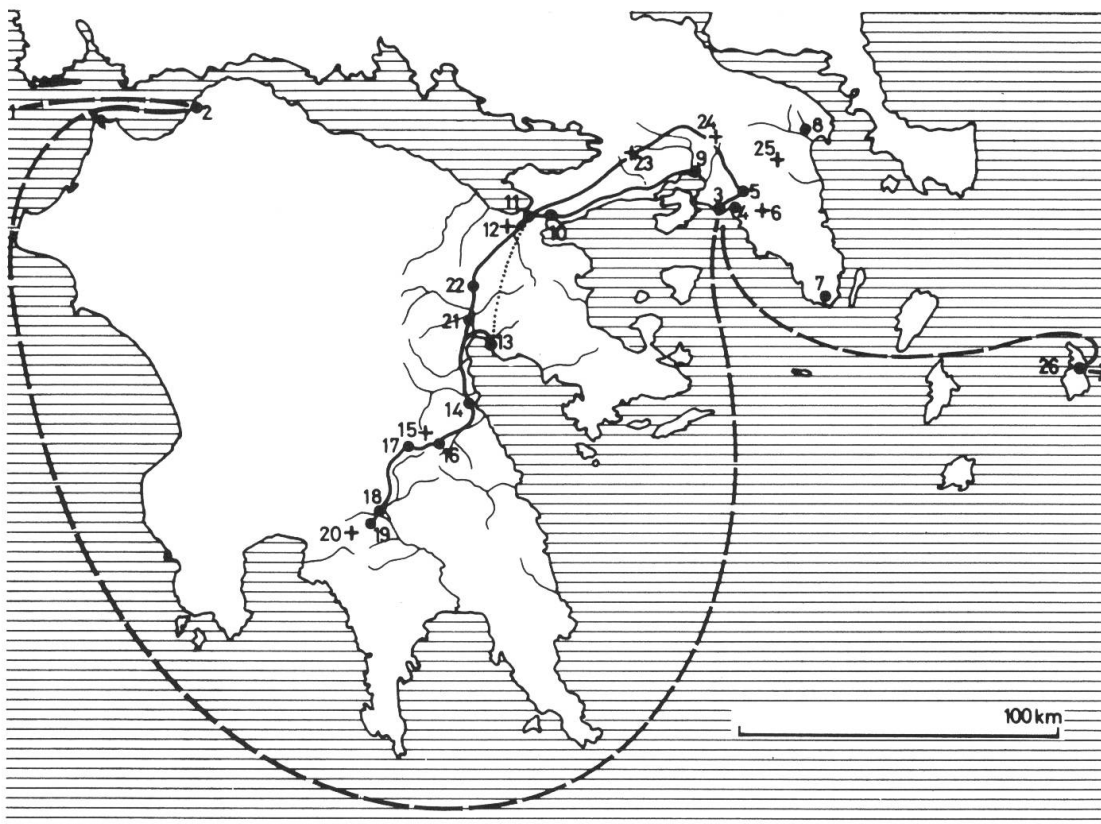
Nous tenons à ajouter que M. W. Barbey s'est permis de préciser un grand nombre d'épithètes spécifiques pour des plantes où Boissier n'a cité que le nom de genre, ceci sans en avertir le lecteur.

Il est bien regrettable que l'on ne nous ait pas suggéré de retracer ces itinéraires pendant le triage de l'herbier, car il existe certainement des stations qui ne sont signalées que dans celui-ci.

Enfin, les choses étant ce qu'elles sont, c'est à l'aide de ces maigres renseignements, et surtout en prenant les stations citées dans les "Diagnoses" — principalement les deux premiers volumes — que nous avons pu établir, tant bien que mal, les croquis géographiques présentés ici. Pour l'orthographe des noms de lieux, nous avons utilisé celle établie par Boissier.

REMERCIEMENTS

Nous tenons à remercier les spécialistes de ces régions, qui ont aimablement répondu à nos demandes de renseignements: M^{me} le Prof. C. Heyn (Jérusalem) et MM. le D^r A. Danin (Jérusalem), et les Prof. P. Davis (Edimbourg) et W. Greuter (Berlin).



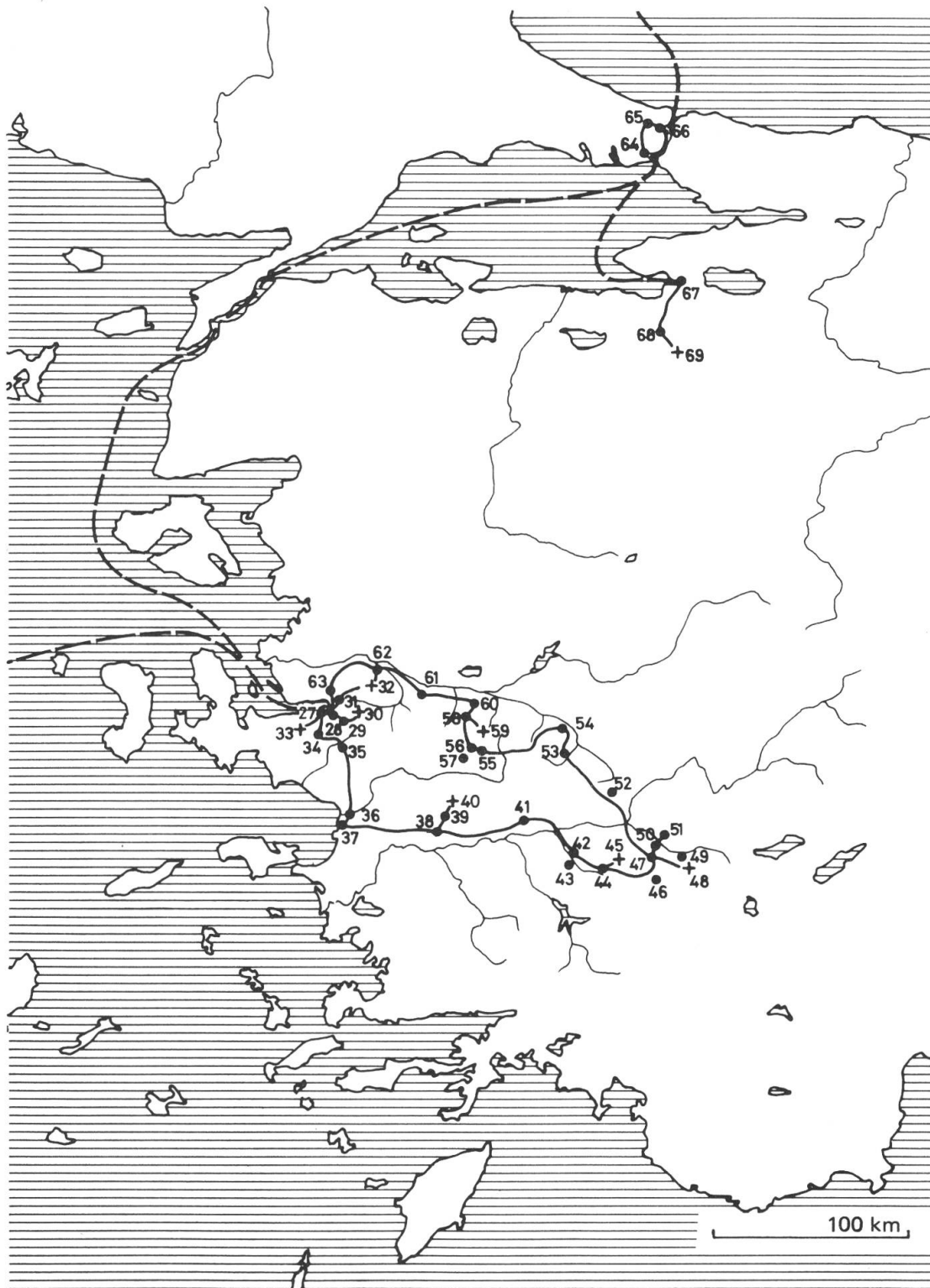
Carte 1. — Voyage d'Edmond Boissier en Grèce de mars à mai 1842.

Voyage en Grèce et en Turquie en 1842. — Liste des localités**Ordre numérique**

1 Corfou	26 Syra	50 Laodicée
2 Patras	27 Smyrne et Meles	51 Pambouk Kalessi et Hierapolis
3 Le Pirée	28 Sidar	52 Buyada
4 Phalère	29 Budja	53 Derbent ou Derwend ou Derwent
5 Athènes et Lycabette	30 Mimnolos ou Taktali ou Tartali	54 Philadelphie
6 Hymette	31 Bournabat	55 Terasa
7 Sunion (Cap)	32 Sipylus	56 Birgui
8 Marathon	33 Corax	57 Demish
9 Eleusis	34 Sedicui	58 Bozdaghjaila ou Bozdagh
10 Calamanthi = Kalamanki	35 Triandra	59 Tmolus
11 Corinthe	36 Aiasolouk	60 Sardes
12 Acrocorinthe	37 Ephèse	61 Cassaba
13 Nauplie	38 Aidin	62 Magnésie
14 Astros	39 Tralles	63 Cadjilar
15 Cynurie (Mont de) = Parnon	40 Mesogis	64 Constantinople et Péra
16 Hagios Petros	41 Nazli	65 Belgrade
17 Arachova	42 Yenije ou Jenischebo	66 Buyuk Déré
18 Sparte	43 Karakasou	67 Ghemlik
19 Mistra	44 Gheyra et Aphrodisia	68 Broussa
20 Taygète	45 Gheyra (Pic de)	69 Olympe (Mont)
21 Argos	46 Davras	
22 Mycènes	47 Denisleh = Denizli	
23 Citheron	48 Cadmus Oriental = Honaz Dağ	
24 Parnes	49 Colosses ou Khonaz = Honaz	
25 Pentélique		

Ordre alphabétique

Acrocorinthe	12	Cynurie (Mont de)	15	Nauplie	13
Aiasolouk	36	Davras	46	Nazli	41
Aidin	38	Demish	57	Olympe (Mont)	69
Aphrodisia	44	Denisleh = Denizli	47	Pambouk Kalessi	51
Arachova	17	Derbent ou Derwend	53	Parnes	24
Argos	21	ou Derwent		Patras	2
Astros	14	Eleusis	9	Pentélique	25
Athènes	5	Ephèse	37	Péra	64
Belgrade	65	Ghemlik	67	Phalère	4
Birgui	56	Gheyra	44	Philadelphie	54
Bournabat	31	Gheyra (Pic de)	45	Sardes	60
Bozdaghjaila ou Bozdagh	58	Hagios Petros	16	Sedicui	34
Broussa	68	Hierapolis	51	Sidar	28
Budja	29	Hymette	6	Sipylus	32
Buyada	52	Jenischebo ou Yenije	42	Smyrne	27
Buyuk Déré	66	Karakasou	43	Sparte	18
Cadjilar	63	Khonaz ou Colosses	49	Sunion (Cap)	7
Cadmus Oriental	48	Laodicée	50	Syra	26
= Honaz Dağ		Le Pirée	3	Taktali ou Mimnolos	30
Calamanthi = Kalamanki	10	Lycabette	5	Taygète	20
Cassaba	61	Magnésie	62	Terasa	55
Citheron	23	Marathon	8	Tmolus	59
Colosses = Honaz	49	Meles	27	Tralles	39
Constantinople	64	Mesogis	40	Triada	35
Corax	33	Mimnolos ou Taktali	30	Yenije ou Jenischebo	42
Corfou	1	Mistra	19		
Corinthe	11	Mycènes	22		



Carte 2. — Voyage d'Edmond Boissier en Turquie de mai à septembre 1842.

VOYAGE EN GRÈCE ET EN TURQUIE 1842

Partis de Genève, le 28 février 1842, M. et M^{me} Boissier, accompagnés de deux domestiques, s'embarquèrent probablement à Venise pour la Grèce. Ils firent escales à Corfou et Patras et, en botaniste ne perdant jamais une occasion d'herboriser, Boissier cueillit là ses premières plantes d'Orient, c'est-à-dire, entre autres à Corfou, *Capsella grandiflora* Boiss. et *Phagnalon graecum* Boiss., *Iris cretensis* Janka à Patras; puis, contournant le Péloponèse, ils établirent leurs quartiers à Athènes.

De là, il est difficile d'établir une chronologie exacte de ses déplacements. Toutefois, nous savons, par une lettre de M^{me} Boissier, adressée à sa belle-sœur en date du 26 mars: "Nous partons lundi pour le Cap Sunion et la plaine de Marathon. Cette excursion nous prendra cinq jours. Puis, plus tard, nous en ferons une de quinze jours dans la Morée". Dans la même lettre, E. Boissier écrit à sa sœur: "Je vais demain matin faire une course au Mont Hymette". On comprend, dès lors, que les stations indiquées dans toute la région d'Athènes sont un écheveau impossible à débrouiller. Aussi, nous nous contentons de les marquer sur la carte, sans les relier par un trait.

Puisque nous sommes à Athènes, nous ne pouvons résister au plaisir de faire savourer, à nos lecteurs, les remarques que M^{me} Boissier écrivait à sa belle-sœur à propos de cette ville: "Si tu voyais la ville d'Athènes, tu rirais. L'entrée de Valleyres¹ est aussi belle que celle d'Athènes, les poules, les ânes, les moutons encombrant les rues qui ne sont pas pavées. Athènes a l'air d'un grand village, nullement d'une capitale. Il y a six ans qu'il y avait à peine une maison logeable, en conséquent elles sont toutes neuves mais bâties sans ordre et sans goût".

Après ce petit intermède, essayons de décrire le voyage au Péloponèse. Il fallait penser à tout. C'est dans une lettre à son père, que Boissier confie ses soucis: "Figure-toi qu'on ne trouve absolument rien, ni pour le coucher, ni pour manger, il faut tout porter avec soi. J'ai acheté pour chacun de nous un matelas, un oreiller et une immense couverture ouatée, plus une marmite et plusieurs autres ustensiles et des provisions: du café, riz, thé, jambon, etc. Le soir, la première cabane venue de paysan sert d'abri". Ainsi chargée, la caravane partit par Eleusis, Calamanthi (Kalamanki), Corinthe, Nauplie, puis traversa le Parnon qu'il nomme Mont de Cynurie et, par Sparte et Mistra, atteignit le Taygète. Le retour se fit certainement à peu près par le même chemin, sauf un détour par la Béotie et le Mont Cithéron. Dans la lettre à son père, il parle d'un troisième voyage à Thèbes et au Parnasse. Il y a certainement renoncé, du moins en partie, car nous n'avons trouvé aucune

¹ Valleyres est un village du canton de Vaud (Suisse), où Boissier possédait une propriété, et où il a cultivé tant de plantes pour les étudier de plus près.

trace de ces lieux dans ses écrits. Ce fut ensuite le départ pour la Turquie. Boissier avait pris la précaution de se munir d'une recommandation des autorités dont nous publions la copie de la traduction.

“Illustres Docteurs orthodoxes occupant les Tribunaux des Districts enclavés, à partir de Smyrne, dans les Sandjaks d’Aïdine de Saroukkan et du Vieux Stamboul (que votre savoir augmente!), Administrateurs, gloire de vos émules (que votre pouvoir s’accroisse!).

Et tous les autres Fonctionnaires, Agents et Membres des Conseils municipaux, sachez, à l’arrivée de ce décret Sublime Impérial que son Excellence M. le Baron de Bourqueney, Ministre Plénipotentiaire de S. M. l’Empereur des Français, résidant à Porte de Félicité (Puisse ce seigneur, l’Exemple des Grands qui suivent la loi du Messie, parvenir au plus haut rang), ayant demandé dans une note officielle, un firman de route en vertu duquel le gentilhomme put, en partant de Smyrne, voyager en pleine sécurité — avec son épouse — une femme de chambre — et deux domestiques européens, dans les Sandjaks d’Aïdine de Saroukkan et du Vieux Stamboul et visiter tous les lieux de leurs alentours, dans le but d’explorer d’une manière plus particulière, ceux plus dignes de remarque, Vous, autorités — ci-dessus spécifiques —, vous aurez soin de le pourvoir, — partout où il arrivera — (et pour son argent) des vivres qui lui seront nécessaires aussi bien que sa suite, et de lui procurer tout ce qu’il pourra désirer — en ne souffrant point que qui que ce soit s’y oppose et cherche à y mettre obstacle — Vous aurez soin d’exercer envers lui les lois de l’hospitalité — vous aurez pour lui les plus grands égards, conformément à l’esprit des traités que le gouvernement français a obtenus de la Porte Ottomane — Vous le couvrirez de votre protection la plus attentive — Et s’il désire s’arrêter plus de temps dans certains endroits pour les mieux examiner, vous lui en laisserez la licence — Et vous abstenant scrupuleusement de tout procédé contraire à mes injonctions impériales — Vous aurez soin de vous conformer à leur teneur, ainsi que je l’entends expressément de votre obligatoire obéissance. Sachez-le ainsi — et ajoutez foi à mon noble seing”.

Donné vers le milieu du mois de Bébiroul-Akhir 1258
à Constantinople la bien gardée.

Traduit par le Secrétaire Interprète du Roi, 1^{er} Drogman du Consulat général de France à Smyrne” [Signature illisible.]

Au cours de la traversée d’Athènes à Smyrne, le bateau fit probablement escale à l’île Syra, car là, comme à Corfou et à Patras, Boissier ramassa deux ou trois plantes, par exemple: *Alhagi graecum* Boiss. et *Onosma graeca* Boiss.

Depuis Smyrne, nous sommes gâtés, car c’est ici que se place le journal dont nous avons parlé au début.

Après quelques commentaires sur les montagnes entourant Smyrne, l’auteur parle du climat de cette région: “Vers le milieu de mai, époque où j’ai

visité ce pays, il présentait encore bien plus de fraîcheur et de vie dans la végétation que les parties de la Grèce que je venais de voir et, quoique situé à la même latitude qu'Athènes, par exemple, on l'eut cru plus septentrional. C'est en général l'impression que m'a fait l'Asie mineure en général comparée aux parties du midi de l'Europe correspondantes: cette fraîcheur plus durable, cette puissance de végétation plus active, sont un effet de ces nombreuses chaînes de montagnes aux pentes si prolongées et qui occupent tout le pays, sans autres interruptions que des vallées ou plaines toujours peu étendues."

Après avoir fouillé les marais formés par le Meles, dans les environs de Smyrne, il fit trois herborisations: une au Mimnolos (Taktali), une au Corax, ainsi qu'une autre sur le versant méridional du Sipylus, en passant par Bournabat. Ce fut ensuite, le 25 mai, le départ pour la grande excursion par la vallée du Méandre, le Cadmus et le Tmolus.

Boissier ne nous dit pas de quoi était composée sa petite caravane. Il s'attache à décrire le paysage, les cours d'eau, et citer les noms de bon nombre de plantes.

Le groupe prit donc la direction sud, en passant par Ephèse et bivouaqua, la première nuit, dans une petite plaine du Méandre. Ensuite, il remonta cette vallée par Aidin. De là, il fit une excursion au Mesogis. Il salue au passage l'ancienne Tralles: "dont d'énormes arceaux annoncent de loin l'existence. Là, au milieu des oliviers, on trouve des colonnes, des restes de murs, des statues ensevelies qui annoncent l'importance de cette ancienne cité."

Cette course au Mesogis, faite sous la direction d'un vieux montagnard turc qui s'était fait payer d'avance, fut très fructueuse. Malheureusement: "un orage vint trop tôt abrégé mon retour et m'empêcha d'explorer plus à fond cette riche montagne où un heureux mélange de terrain schisteux et de calcaire entretient de l'humus et une variété précieuse de végétation. Je suis sûr que cette partie du Mesogis récompenserait les travaux de celui qui l'étudierait."

Après Nazli, il traversa le Méandre et, quelques lieues plus loin, entra: "dans une vallée latérale d'une direction sud-est", vallée qu'il remonta en bivouaquant près de Jenischebo, mais en laissant la petite ville de Korasou à sa droite. Le terme de l'étape fut Gheyra, à proximité d'Aphrodisia: "dont les admirables ruines s'élèvent de toutes parts et attirent d'abord mon admiration."

De là, il fit une excursion au Cadmus occidental et sur une dent neigeuse qu'il nomma plus tard Pic de Gheyra. En gravissant ces pentes: "j'étais enchanté de la quantité de plantes, à moi inconnues, que je rencontrais à chaque pas puisque je n'étais jamais encore parvenu en Asie Mineure à une région aussi élevée. C'était dans les roches humides *Saxifraga nudia*, *Omphalodes*, le bel *Asphodelus*..., *Astragalus*..., *Linum fluviflorum*..., *Matthiola montana*..., *Pedicularis*..., deux liliacées et l'élégante *Tulipa* dans les endroits arrosés par l'eau de neige, ainsi que *Ranunculus*...". Dans cette liste, Boissier cite un *Omphalodes*; il s'agit certainement de l'*O. lucilae* Boiss., puisque c'est là qu'il a trouvé le premier exemplaire, qu'il a dédié à son épouse Lucile.

De Gheyra, il repartit en suivant une direction sud-est. Il contourna la montagne au-dessus de Davras, sans passer dans cette localité, traversant des villages dont il ne connaît pas les noms, se contentant d'écrire le village de ... Après trois ou quatre jours, il arriva enfin à Denisleh. De là, de nouveau en trois ou quatre jours, il grimpa sur la partie la plus orientale du Cadmus, que l'on nomme aujourd'hui Honaz Dağ, sans toutefois passer à Colosse (Honaz). C'est dans cette course qu'il retrouva *Omphalodes lucilae* Boiss. La flore qu'il rencontra l'enchantait et il en parle en ces termes: "Celle-ci m'a paru la plus riche et la plus abondante en espèces à elle particulières, et combien ne le serait-elle pas davantage en la visitant un mois plus tard, comme j'en jugeai par la multitude de plantes où je ne vis que des feuilles et sur le genre et la famille même desquelles j'étais réduit à des conjectures." Ensuite, il reprit la route pour Laodicée, Pambouk Kalessi, où il admira la blancheur éclatante des cascades pétrifiées, puis Hiérapolis et ses ruines.

Continuant vers le nord, il passa les dernières pentes est du Mesogis, en laissant, à droite, la ville de Buyada, pour atteindre ensuite le village de Derbent (c'est certainement le Derwend cité dans les textes). Mais reprenons la description faite par Boissier: "Quoiqu'il fut de bonne heure, on décida de s'arrêter là, parce que la route plus loin ne présentait aucun endroit de halte rapproché et qu'il n'y avait pas de provisions. Inutile de chercher du pain à Derbent. Le boulanger de l'endroit, mis en réquisition, ne pouvait nous fournir que cette pâte aussi mince que du papier disposée en grands gâteaux ronds et qui à moitié cuite sur les cendres, n'est cependant pas mauvaise lorsqu'elle est chaude... Cette halte à Derbent fut une bonne fortune pour moi, car une promenade de cinq minutes dans les environs me fit faire une riche récolte. Dans les sables de la rivière, je trouvais, amené des parties plus hautes de la chaîne, *Salvia ceratophylla*." Ayant atteint la vallée de l'Hermus, il arriva à Philadelphie où il resta quelques jours pour que la caravane puisse se reposer.

Depuis Philadelphie, Boissier pensait atteindre directement le sommet du Tmolus. Hélas, la configuration du terrain ne le lui permit pas et: "Le matin du troisième jour, il me fut prouvé évidemment qu'il était impossible de suivre mon projet d'atteindre par le faite de la chaîne les sommités éloignées de l'ouest." Il fallut contourner la montagne en passant à Terasa, puis à Birgui, en admirant de loin les minarets de Demish et, tournant toujours autour du sommet sans le voir, il atteignit Bozdaghjaila (Bozdagh dans les textes). C'est là qu'il put enfin gravir le sommet du Tmolus. Après trois jours passés dans ces lieux, il reprit la route pour Sardes et Cassaba, puis Magnésie. De là, il entreprit l'ascension du Sipylus, regagna Magnésie et revint à Smyrne, en contournant le Sipylus par l'ouest.

Pour résumer un peu les impressions de Boissier sur ce voyage, il est bon de citer un passage de la lettre qu'il écrivit aussitôt à son père, le 8 juillet 1842: "Nous revenons ici très bien portants et très contents de notre voyage de quarante jours dans l'Anatolie mais en même temps ravis de retrouver une ville civilisée et d'échapper à la curiosité importune de ces braves habitants, à la nourriture monotone, aux insectes de tous genres qui nous ont fait passer bien des nuits blanches, enfin à la chaleur."

Parlant de ses projets, il dit renoncer au voyage de la Troade qui prendrait une dizaine de jours de plus et son voyage à Constantinople et à l'Olympe, et termine: "nous partirons pour remonter le Danube et serons de retour, s'il plaît à Dieu, les derniers jours de septembre à Valeyres."

Comme nous venons de le dire, Boissier se détendit quelques jours à Smyrne, tout en retournant à Budja pour retrouver des plantes en fruits, mais les trouva sèches, tant la saison avait avancé pendant son absence.

Il reprit donc le bateau pour Constantinople et nous livre ses impressions en ces termes: "Rien de plus frappant et de plus féérique que l'arrivée devant Constantinople au matin, lorsque les brouillards de la mer de Marmara, se levant peu à peu, laissent apparaître les immenses masses blanches et la cité aux sept collines, au milieu desquelles les gigantesques masses de Sainte-Sophie et des autres mosquées, toutes entourées de leurs minarets, produisent l'effet le plus poétique. Tout près de la mer, l'élégante architecture du palais du sérail se marie si bien avec les cyprès et les arbres de toutes espèces qui ornent le vieux sérail; vis-à-vis s'étend Scutari, surmontée par les collines de Bourgoulou; devant soi la Corne d'Or couverte de vaisseaux et sillonnée de tous côtés par les caïques, s'enfonce jusque dans les profondeurs de la ville. Débarqué. L'illusion cesse, on entre dans une ville turque et c'est tout dire. Le Bosphore mérite sa réputation. Rien de plus délicieux que de remonter ce fleuve gigantesque (je dis fleuve, car le courant y est plus sensible que dans bien des cours d'eau), bordé de villages, de palais tous dans cette architecture si originale et qui est je crois si particulière à ce pays."

Il fit tout d'abord un périple à Péra, à Belgrade et à Buyuk Déré. Comme il désirait clore ses courses par une herborisation au Mont Olympe de Bithynie, il quitta Constantinople la dernière semaine de juillet. Il s'embarqua sur: "un petit bateau à vapeur conduisant en huit heures à Ghemlik, au fond du golfe de Moudania, d'où cinq à six heures de course à cheval mènent à Broussa." Il passa quelques jours sur le Mont Olympe, en regrettant que la végétation fut aussi avancée. Sur ce sommet, comme sur tous ceux qu'il a gravi, il décrit avec enthousiasme les beautés du paysage qui s'étend à ses pieds. Son journal s'arrête là sur une note un peu triste, ne pouvant cacher sa déception, quant à la pauvreté de la végétation.

Comme il l'avait écrit à son père, son retour se fit par le Danube; des plantes ramassées à Kustendje et Tzernavada nous le prouvent. Son passeport que nous possédons dans les archives, nous indique même avec précision qu'il était de passage à Vienne le 16 septembre et à Munich le 20 septembre 1842. La Suisse n'était pas bien loin, il avait donc tenu son programme.

VOYAGE EN EGYPTÉ, PALESTINE, LIBAN ET SYRIE EN 1846

Contrairement au précédent voyage, nous ne savons rien sur le départ de Genève et l'arrivée en Egypte. Comment a-t-il atteint le Caire? Peut-être en bateau sur le Nil. Nous savons tout juste qu'il quitta probablement la Suisse en décembre 1845, mais ses herborisations commencèrent en janvier 1846. Il remonta la vallée du Nil jusqu'à Assouan. Le retour au Caire ayant eu lieu en mars, il n'est donc pas interdit de penser qu'il revint par le même chemin, la végétation ayant dû avancer pendant ce laps de temps. Les seules stations que nous pouvons citer dans cette partie du voyage sont: les Pyramides, Sackara qui en est très proche, la vallée Biban el Molouk, près de Thèbes et Assouan. Peut-être a-t-il fait ce parcours en bateau et s'est-il contenté de descendre ici et là pour herboriser, nous n'en savons rien. Depuis son retour au Caire, nous pouvons puiser des renseignements et anecdotes dans une lettre à Reuter, expédiée de Jérusalem et datée du 19 avril 1846: "Je vous dirai que nous avons fait très heureusement le voyage au Sinaï, nous y sommes arrivés en dix jours du Caire par Suez, nous y sommes restés trois jours, puis en dix jours encore du Sinaï à Gaza en traversant l'Arabie Pétrée par le milieu et de Gaza ici en trois jours."

Le parcours que nous avons tracé entre Suez et le couvent Sainte-Catherine nous paraît le plus plausible. Boissier resta donc trois jours au couvent pour visiter les environs; mais reprenons sa lettre: "Le couvent est un assemblage de constructions irrégulières dans une gorge étroite, il y a de fort bonnes petites chambres où nous nous sommes reposés délicieusement dans cet air vivifiant pur. Les jardins sont très mal tenus mais les mauvaises herbes sont la plupart des plantes intéressantes et c'est là que j'ai trouvé je crois le plus de tous les environs. Les moines qui changent souvent ne se souviennent guère de Schimper mais beaucoup d'Arabes se le rappellent très bien. Ce sont des gaillards très intelligents et c'est grâce à eux que j'ai pu recueillir bien des plantes en route, car ce n'est pas une petite affaire que de descendre du chameau et de remonter pour tout ce qu'on rencontre, je n'avais qu'à montrer une plante à l'un d'entre eux pour qu'il me cherchât et même me rapportât plusieurs échantillons." Toujours dans cette lettre à Reuter, l'auteur a une pensée pour le travail accompli par Schimper: "J'ai vu au moins les feuilles de la plupart des plantes de Schimper et sa collection me paraît bien plus précieuse qu'avant quand je considère combien il a dû courir dans ce pays si coupé pour rassembler tant d'espèces. J'ai cependant trouvé quelques espèces qu'il n'a pas rapportées ou rapportées en petites quantités."

Parlant ensuite de son propre travail, Boissier s'attache à une plante qui devait lui tenir particulièrement à cœur: "J'ai trouvé la place du *Primula*

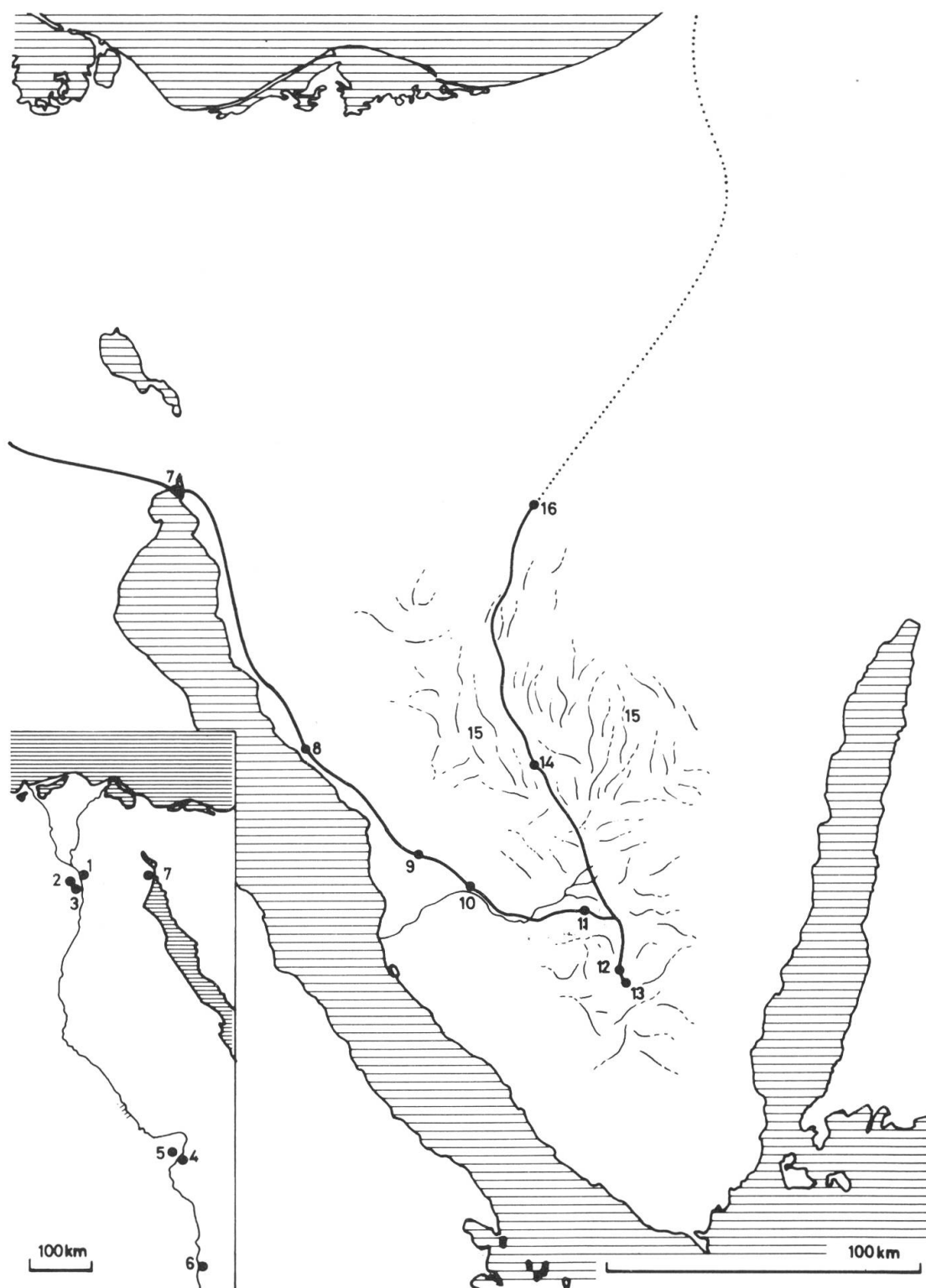
Voyage en Egypte, Palestine, Liban et Syrie en 1846. — Liste des localités**Ordre numérique**

1 Le Caire	24 Jéricho et Ain Sultan	47 Zebdani
2 Les Pyramides	25 Saint Saba	48 Zachle = Zahle
3 Sackara	26 Ramallah	49 Beyrouth
4 Thèbes	27 Garizim (Mont)	50 Lattaquié
5 Biban el Molouk (Vallée)	28 Naplouse	51 Cassab
6 Assouan	29 Sanour	52 Cassius (Mont)
7 Suez	30 Jenin	53 Suadieh
8 Wadi Useit	31 Esdraelon (Plaine)	54 Séleucie
9 Mokatteb (Vallée)	32 Carmel (Mont)	55 Antioche
10 Wadi Feiran	33 Nazareth	56 Darkusch
11 Wadi Scheick	34 Dabourieh	57 Edlip
12 Sainte Catherine (couvent)	35 Thabor (Mont)	58 Alep
13 Arbein (Vallée)	36 Khan Hussein	59 Tartous
14 El Rakineh	37 Tibériade	60 Torbol (Mont)
15 Tih (Gebel el)	38 Hittin	61 Tripoli et la Dervicherie
16 Nuckl ou Nochl	39 Bahr el Houleh	62 Edén
17 Gaza	40 Baniyas = Césrée de Philippe	63 Makmel ou Col des Cèdres
18 Asdod	41 Hasbeya	64 Einete
19 Ramla	42 Hermon (Mont)	65 Deir el Achmar
20 Kuriet el Enab	ou Gebel el Scheik	66 Balbeck
21 Jérusalem	43 Rascheya	67 Beteddeim
et Mont des Oliviers	44 Damas	68 Deir el Kammar
22 Béthanie	45 Salelieh	69 Abeih
23 Béthléem	46 Souk Wadi Barrada	

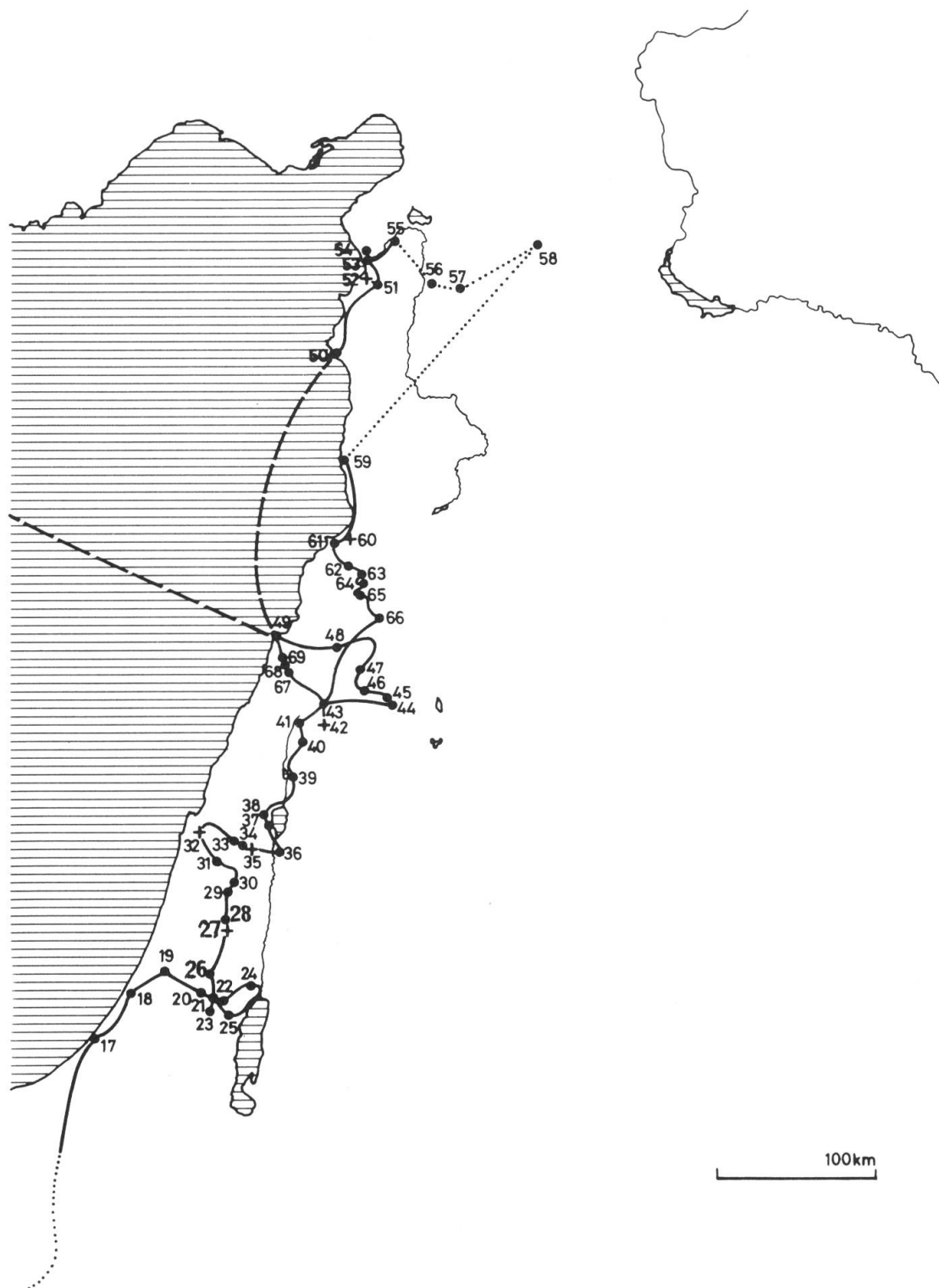
Ordre alphabétique

Abeih	69	Eden	62	Rascheya	43
Ain Sultan	24	Edlip	57	Sackara	3
Alep	58	Einete	64	Saint Saba	25
Antioche	55	El Rakineh	14	Sainte Catherine (couvent)	12
Arbein (Vallée)	13	Esdraelon (Plaine d')	31	Salelieh	45
Asdod	18	Garizim (Mont)	27	Sanour	29
Assouan	6	Gaza	17	Scheik (Gebel el)	42
Bahr el Houleh	39	Hasbeya	41	Séleucie	54
Balbeck	66	Hermon (Mont)	42	Souk Wadi Barrada	46
Baniyas	40	Hittin	38	Suadieh	53
Beteddeim	67	Jenin	30	Suez	7
Béthanie	22	Jéricho	24	Tartous	59
Béthléem	23	Jérusalem	21	Thabor (Mont)	35
Beyrouth	49	Khan Hussein	36	Thèbes	4
Biban el Molouk	5	Kuriet el Enab	20	Tibériade	37
Caire (Le)	1	Lattaquié	50	Tih (Gebel el)	15
Carmel (Mont)	32	Makmel	63	Torbol (Mont)	60
Cassab	51	Mokatteb (Vallée)	9	Tripoli	61
Cèdres (Col des)	63	Naplouse	28	Wadi el Khan ¹	
Dabourieh	34	Nazareth	33	Wadi Feiran	10
Damas	44	Nuckl	16	Wadi Scheick	11
Darkusch	56	Oliviers (Mont des)	21	Wadi Useit	8
Deir el Achmar	65	Pyramides (Les)	2	Zachle	48
Deir el Kammar	68	Ramallah	26	Zebdani	47
Dervicherie (La)	61	Ramla	19		

¹Se trouve dans l'Antiliban, mais que nous n'avons pas pu situer exactement.



Carte 3. — Voyage d'Edmond Boissier en Egypte et au Sinaï de janvier au début d'avril 1846.



Carte 4. — Voyage d'Edmond Boissier en Israël, Liban et Syrie d'avril à juillet 1846 (toutes les cartes géographiques ont été dessinées par M^{lle} L. Guibentif).

verticillata! dans une gorge obscure sur un *Aillicidium* tufeux le long d'un rocher à pic, mais il ne montait pas même encore j'en ai détaché quelques plantes avec la motte que je porte dans une boîte, elles sont encore bien portantes ici mais les conserverai-je jusqu'à Beyrouth et jusqu'à Genève c'est bien chanceux.". Nous pouvons dire que cela a réussi, une plante fleurie étant présente dans l'herbier du "Flora Orientalis".

Ainsi, après avoir atteint le Sinaï par les vallées Mokatteb, Feiran et Scheick, et être resté trois jours à Sainte-Catherine, Boissier reprit son voyage en direction du nord, passa le Djebel el Tih et gagna Nuckl, pour rejoindre Gaza comme il l'écrivit plus tard, en traversant l'Arabie Pétrée par le milieu, pour atteindre ensuite Jérusalem.

Pendant son séjour dans cette ville, en bon chrétien qu'il était, Boissier visita les Lieux saints: Jardin des oliviers, Bethléem, Béthanie, etc., tout en herborisant. Il fit ensuite une excursion à Jéricho et au Jourdain qu'il décrit, toujours dans la lettre à Reuter, en ces termes: "Nous avons fait la course du Jourdain avec les nombreuses caravanes de pèlerins grecs qui vont chaque année à Pâques s'y baigner, il est nécessaire pour faire cette course d'être fortement escorté à cause des arabes.". Il continua sa route en suivant le bord de la mer Morte, monta au couvent Saint-Saba, situé aux deux tiers de la colline, et regagna Jérusalem.

Ensuite, ce fut le départ en direction du nord: Ramallah, Naplouse, la plaine d'Esdraelon maintes fois citée dans le "Flora Orientalis", le Mont Carmel jusqu'au-dessus du couvent, Nazareth, le Mont Thabor. Ici se posa un petit problème. Nous avons trouvé la citation suivante: "Khan Hussein (lac de Génésareth)", très difficile à situer. Madame le Professeur C. Heyn, de l'Université de Jérusalem, nous a confirmé qu'il ne pouvait s'agir que de la localité située au sud et à quelques kilomètres de ce lac. Donc, nous sommes amenés à penser que Boissier y est parvenu depuis le Mont Thabor, puis est remonté en direction de Tibériade. Continuant sa route vers le nord, il traversa le Jourdain et atteignit le lac Méron et Bahr el Houleh, puis Banias. Une fois entré dans ce qui est le Liban actuel, ce fut un vrai voyage en zigzag; il contourna le Mont Hermon, passa à Racheya pour aller à Damas. Il repassa l'Antiliban par Wadi el Khan et Souk Wadi Barrada, atteignit Zebdani, Zachle et Beyrouth. Là, il prit le bateau pour Latakieh. Le mois de juin étant venu, Boissier reprit la route et, se dirigeant toujours vers le nord, il alla explorer le Mont Cassius et atteindre l'embouchure de l'Oronte à Suadieh. Selon son habitude, il s'en fut visiter des ruines, en l'occurrence celles de Seleucie, puis passa à Antioche. Par quel chemin est-il parvenu à Alep? Nous avons trouvé, dans ses citations, les localités de Darkusch et Edlip; les a-t-il passées avant ou après Alep? A vrai dire, cela n'a pas une grande importance. Ce que nous pouvons supposer, c'est qu'il a dû rejoindre le bord de la mer dans la région de Tartous. Il visita Tripoli et ses environs (la Dervicherie, le Mont Torbol) au mois de juillet, et arriva ensuite sur le Mont Liban où, si l'on en juge par les plantes représentées dans son herbier, il dut faire une ample moisson. Il traversa cette montagne par le Col des Cédres et gagna la plaine de Coelesyrie. Il revint à Racheya où, comme il le dit dans l'introduction du

“Flora Orientalis” volume 1, il avait passé deux mois auparavant. Il fit l’ascension du Mont Hermon qu’il désigne aussi sous le nom de Gebel el Scheik, et gagna Beyrouth en retraversant le Mont Liban par le plus court chemin, c’est-à-dire: Deir el Kammar, Betteideim et Abeih.

Il quitta probablement Beyrouth au mois de juillet et, si l’itinéraire dont il parle dans une lettre a pu être tenu, il fit sa quarantaine à Malte et regagna la Suisse par l’Italie.

Nous voici donc arrivés au terme de ces voyages. Nous espérons ne pas trop nous être éloignés de ce qu’ils furent en réalité, et pensons ainsi rendre un modeste hommage à ce grand botaniste, à son courage, à son enthousiasme et peut-être aussi à sa témérité, ces pays n’offrant pas toujours la sécurité désirée.

