

Zeitschrift: Cahiers d'archéologie romande
Band: 89 (2002)

Artikel: Sion, Sous-le-Scex (VS) I : ein spätantik-frühmittelalterlicher Bestattungsplatz : Gräber und Bauten = Résultats des recherches sur le site funéraire du Haut Moyen-Age de Sion, Sous-le-Scex

Anhang: Sion, Sous-le-Scex

Autor: [s.n.]

DOI: <https://doi.org/10.5169/seals-836053>

Nutzungsbedingungen

Die ETH-Bibliothek ist die Anbieterin der digitalisierten Zeitschriften. Sie besitzt keine Urheberrechte an den Zeitschriften und ist nicht verantwortlich für deren Inhalte. Die Rechte liegen in der Regel bei den Herausgebern beziehungsweise den externen Rechteinhabern. [Siehe Rechtliche Hinweise.](#)

Conditions d'utilisation

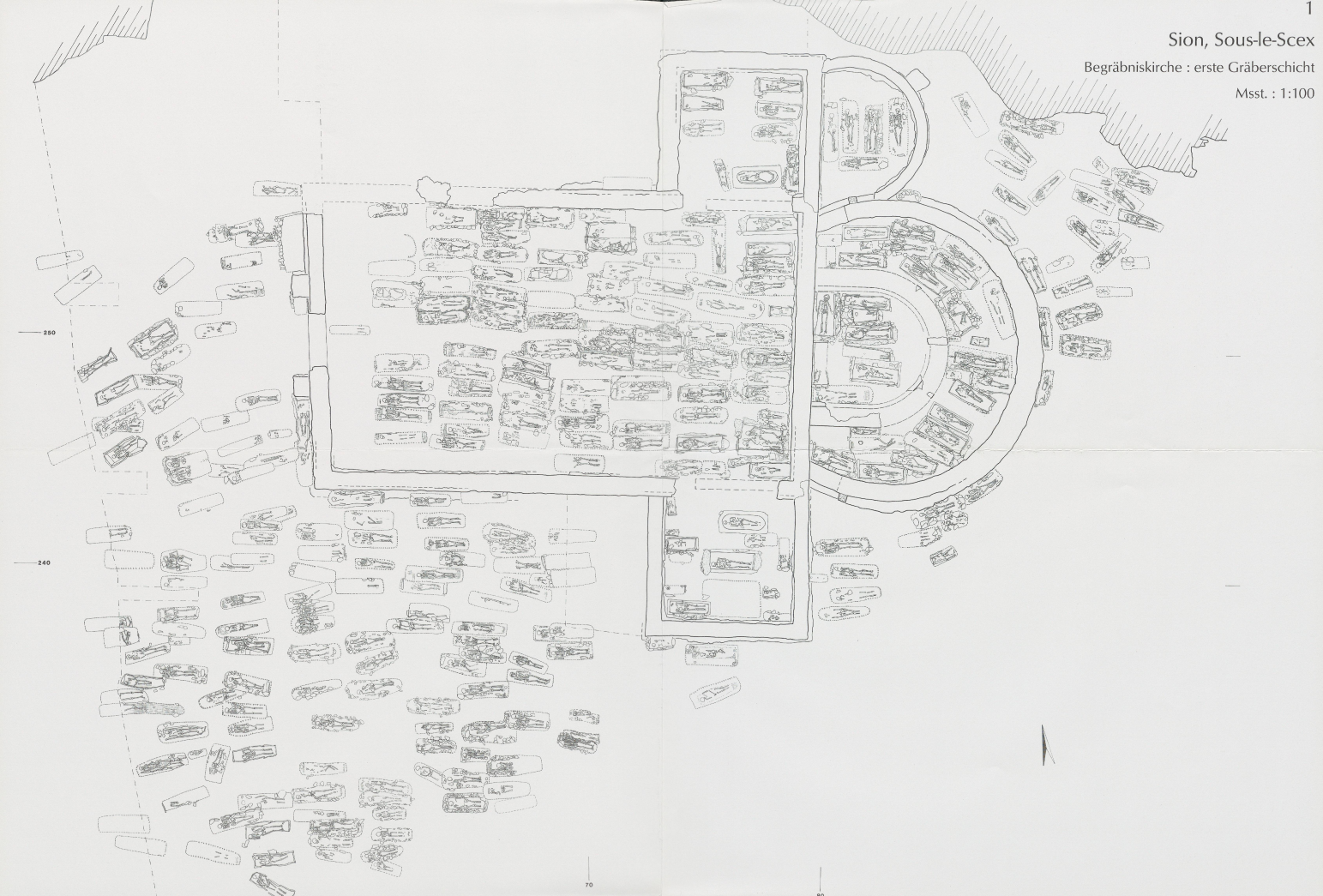
L'ETH Library est le fournisseur des revues numérisées. Elle ne détient aucun droit d'auteur sur les revues et n'est pas responsable de leur contenu. En règle générale, les droits sont détenus par les éditeurs ou les détenteurs de droits externes. [Voir Informations légales.](#)

Terms of use

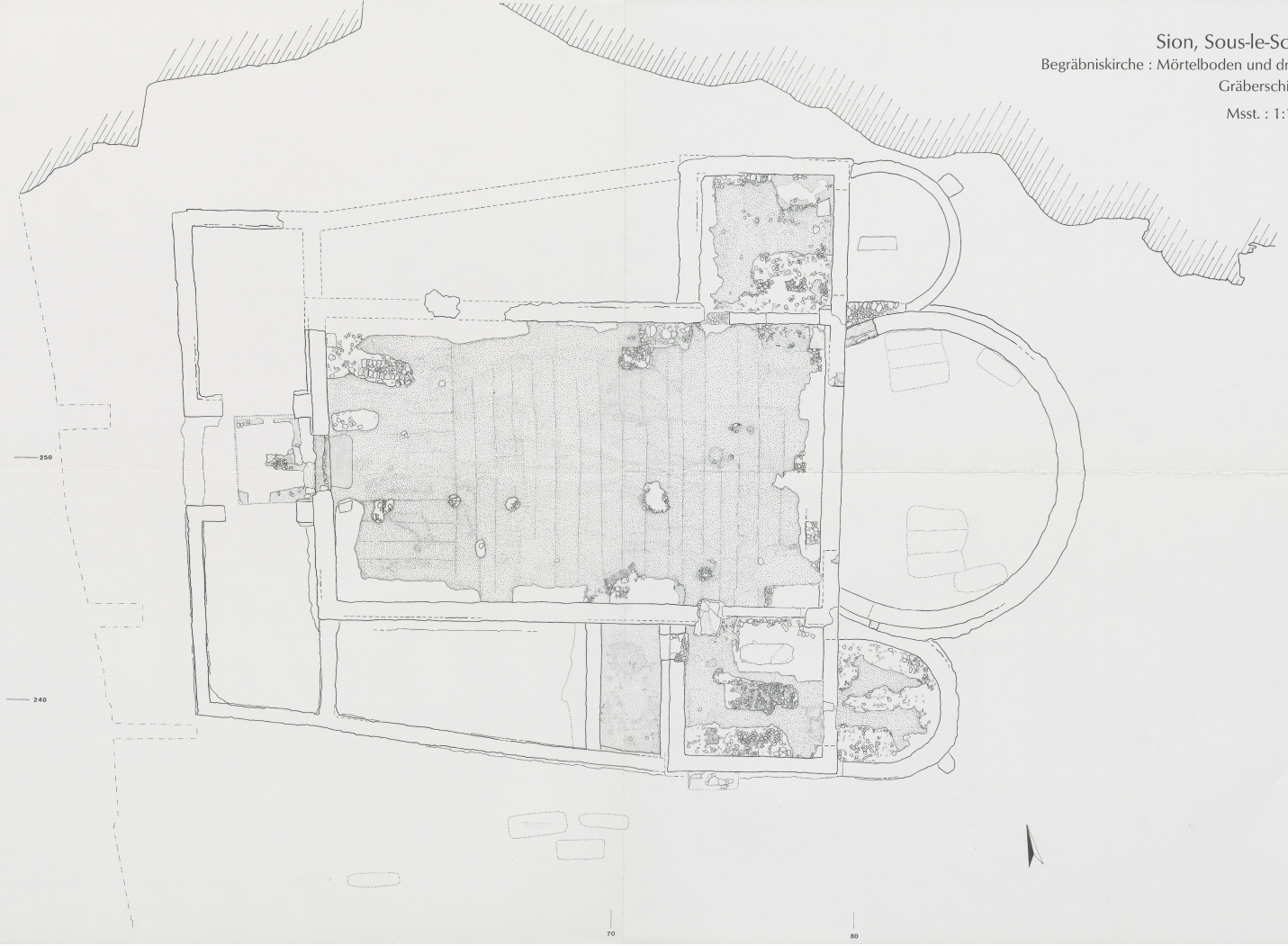
The ETH Library is the provider of the digitised journals. It does not own any copyrights to the journals and is not responsible for their content. The rights usually lie with the publishers or the external rights holders. [See Legal notice.](#)

Download PDF: 06.10.2024

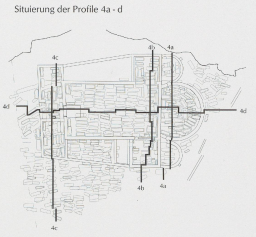
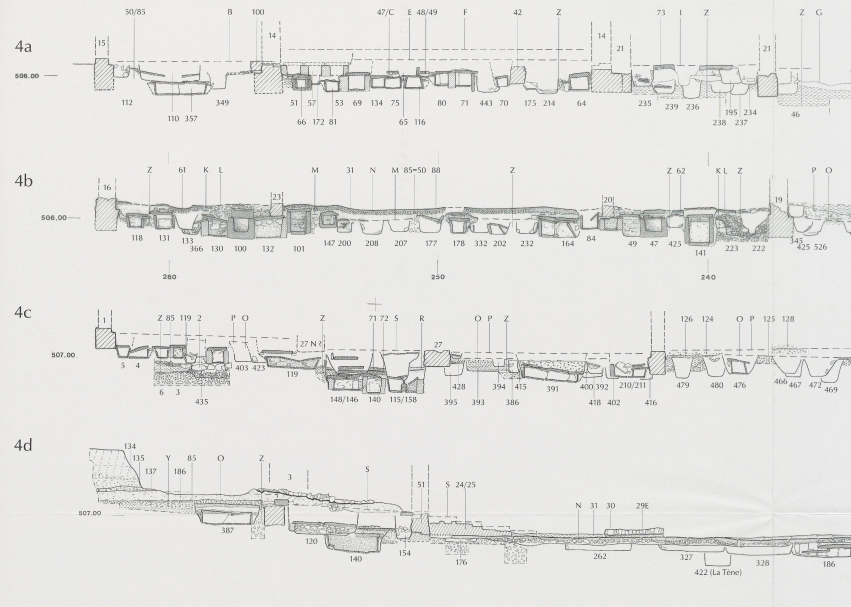
ETH-Bibliothek Zürich, E-Periodica, <https://www.e-periodica.ch>







Sion, Sous-le-Sceux Drei Querprofile und ein Längsprofil Msst. : 1:100



Positionsnr. : Zahlen über dem Profil Grabnummern : Zahlen unter dem Profil

- 1 Westannex: Nordmauer des Nordraumes
- 2 Rechtecksaal: Westmauer
- 3 Westannex: Westmauer des Nordraumes
- 4 Westannex: Westmauer des Südraumes
- 5 Westannex: Südmauer des Südraumes
- 6 Westannex: Ostmauer des Südraumes
- 7 Rechtecksaal: Südmauer
- 8 Südannex: Südmauer
- 9 Grift im Südannex: West- bzw. Ostmauer
- 10 Grift im Südannex: Südmauer
- 11 Südlicher Flügelannex: Westmauer
- 12 Rechtecksaal: Nordmauer
- 13 Nördlicher Flügelannex: Ostmauer
- 14 Mittelapsis: Aussenmauer
- 15 Mauerwerk der Nordapsis
- 16 Nördlicher Flügelannex: Nordmauer
- 17 Rechtecksaal: Ostmauer
- 18 Südlicher Flügelannex: Ostmauer
- 19 Südlicher Flügelannex: Südmauer
- 20 Brüstungsmäuerchen zwischen Rechtecksaal und südlichem Flügelannex
- 21 Mauerwerk der Südapsis
- 22 Nördlicher Flügelannex: Westmauer
- 22a Gemauertes Auflager vor der Westwand des Nordannexes
- 23 Brüstungsmäuerchen zwischen Rechtecksaal und nördlichem Flügelannex
- 24 Treppen- bzw. Rampenkonstruktion des Saal-Westeinganges
- 25 Treppen-/Rampenkonstruktion des Saal-Westeinganges
- 26 Fundament, des den Durchgang in den Südraum der Westannexe vermauert
- 27 Südlicher Wandpfeiler vor dem Eingang in den Rechtecksaal
- 28 Nördlicher Wandpfeiler vor dem Eingang in den Rechtecksaal
- 29 Verstärkung der Saal-Westmauer
- 30 Fenstergehände der verstärkten Saal-Westmauer

- 31 Rechtecksaal: Mörtelboden
- 39 Mittelapsis: jüngste Planie
- 40 Planie im Umgang der Mittelapsis: überlagert Schicht 41; besteht vorwiegend aus Ziegelfragmenten
- 41 Planie im Umgang der Mittelapsis: überlagert das verbrannte, älteste Gelniveau; besteht vorwiegend aus Verputzfragmenten
- 42 Mittelapsis: Mauerwerk der kleinen, gestelzten Apsis
- 50 Spätromische Lehnschicht; entspricht den Schichten 85 bzw. 153
- 51 Vermauerung des Saal-Westeinganges 63
- 55 Grift im Südannex: Mörtelboden
- 57 Negativ des quadratischen Einbaues auf dem Mörtelboden 62
- 61 Nördlicher Flügelannex: Mörtelboden
- 62 Südlicher Flügelannex: Mörtelboden
- 63 Westeingang in den Rechtecksaal
- 71 Erneuerung des Mörtelbodens 72
- 72 Eingangsraum der Westannexe: Mörtelboden
- 73 Südapsis: Mörtelboden
- 85 Spätromische Lehnschicht; entspricht den Schichten 50 bzw. 153
- 86 Rechtecksaal: ältestes Bau- bzw. Verputzniveau
- 87 Rechtecksaal: Umbauschiene mit Verputzfragmenten (Rutennegative); überdeckt Schicht 86
- 88 Rechtecksaal: Erdplanie; überdeckt Schicht 87; liegt unter Mörtelboden 31
- 90 Südlicher Flügelannex: ältestes Bau- bzw. Verputzniveau; entspricht den Schichten 91 bzw. 86
- 91 Südlicher Flügelannex: ältestes Bau- bzw. Verputzniveau; entspricht den Schichten 90 bzw. 86
- 93 Steinsetzung über einzelnen Gräbern; Planie der Grabmulden oder Grabmarkierung
- 100 Gemauertes Auflager einer Stufe(?) an der Südwand der Nordapsis
- 102 Postenlöcher im Westen der Begräbniskirche; entsprechen zeitlich den Postenlöchern 121
- 104 Spätromisches bzw. ältestes Gelniveau der Kirche
- 107 Postenlöcher im Westen der Begräbniskirche; entsprechen zeitlich den Postenlöchern 114; Funktion unbekannt
- 114 Postenlöcher im Westen der Begräbniskirche; entspricht zeitlich den Postenlöchern 107; Funktion unbekannt
- 119 Trocken verlegte Terrassenmauer im Nordwesten der Begräbniskirche; römisch
- 120 Postenloch im Westen der Begräbniskirche; Funktion unbekannt
- 121 Postenlöcher im Westen der Begräbniskirche; durchschlagen die Schichten 124 und 127
- 124 Planie über Mörtelschicht 127
- 125 Benutzungsgeschicht des Gräberfeldes im Westen der Begräbniskirche
- 127 Mörtelschicht im Westen der Begräbniskirche; überdeckt alle Gräber

- 128 Wohl durch Überschwemmung entstandene Schicht, die im Westen der Begräbniskirche die Umbauschiichten 127 und 124 überdeckt
- 129 Oberfläche des anstehenden Bodens; Basis der Schicht 125
- 130 Mit Holzkohle und Asche verfüllte Bodenmulden; rechnen mit Gelniveau 137
- 131 Postenloch im Westen der Begräbniskirche; entspricht zeitlich dem Postenloch 114; Funktion unbekannt
- 132 Postenloch im Südwesten der Begräbniskirche; entspricht zeitlich den Postenlöchern 121; Funktion unbekannt
- 137 Jüngstes Gelniveau der Begräbniskirche; überdeckt Schicht 128
- 140 Steinsetzung im Osten der Begräbniskirche; möglicherweise noch kirchenzeitlich; später erneuert
- 144 Umbaumauer der Mittelapsis
- 153 Spätromische Lehnschicht; entspricht den Schichten 50 bzw. 85

Buchstaben

- A Aussenniveau der Mittelapsis, 1. Niveau der Nordapsis
- B 2. Niveau der Nordapsis; entstanden nach dem Brand
- C 1. Niveau im Zentrum und Umgang der Mittelapsis
- D 2. Niveau im Zentrum und Umgang der Mittelapsis; entstanden nach dem Brand
- E 3. Niveau der Mittelapsis
- F 4. Niveau der Mittelapsis
- G Niveau des Gräberfeldes, liegt über dem Bauniveau des quadratischen Annexes und unter demjenigen der Südapsis
- H 1. Innenniveau der Südapsis
- I 2. Innenniveau der Südapsis (Mörtelboden)
- K 1. Innenniveau der quadratischen Seitenannexe
- L 2. Innenniveau der quadratischen Seitenannexe
- M 1. Innenniveau des Rechtecksaales
- N Planiertes Bodenniveau des Saales (Mörtelboden)
- O Niveau des Gräberfeldes, jünger als die quadratischen Annexen, älter als die Süd- und Westannexe
- P Innen- bzw. Aussenniveau der Süd- und Westannexe
- R Hypothetische Treppenlösung im Eingangsraum der Westannexe
- S Jüngstes Niveau im Eingangsraum der Westannexe
- Y Spätromisches Niveau
- Z Niveau der Hallstatt- bzw. Bronzezeit