

**Zeitschrift:** Cahiers d'archéologie romande  
**Herausgeber:** Bibliothèque Historique Vaudoise  
**Band:** 123 (2011)

**Artikel:** Dolmens M XII et M XIII : approche des différents niveaux préhistoriques  
**Autor:** [s.n.]  
**Anhang:** Dépliant  
**DOI:** <https://doi.org/10.5169/seals-835669>

### **Nutzungsbedingungen**

Die ETH-Bibliothek ist die Anbieterin der digitalisierten Zeitschriften. Sie besitzt keine Urheberrechte an den Zeitschriften und ist nicht verantwortlich für deren Inhalte. Die Rechte liegen in der Regel bei den Herausgebern beziehungsweise den externen Rechteinhabern. [Siehe Rechtliche Hinweise.](#)

### **Conditions d'utilisation**

L'ETH Library est le fournisseur des revues numérisées. Elle ne détient aucun droit d'auteur sur les revues et n'est pas responsable de leur contenu. En règle générale, les droits sont détenus par les éditeurs ou les détenteurs de droits externes. [Voir Informations légales.](#)

### **Terms of use**

The ETH Library is the provider of the digitised journals. It does not own any copyrights to the journals and is not responsible for their content. The rights usually lie with the publishers or the external rights holders. [See Legal notice.](#)

**Download PDF:** 15.03.2025

**ETH-Bibliothek Zürich, E-Periodica, <https://www.e-periodica.ch>**

## DÉPLIANT 1

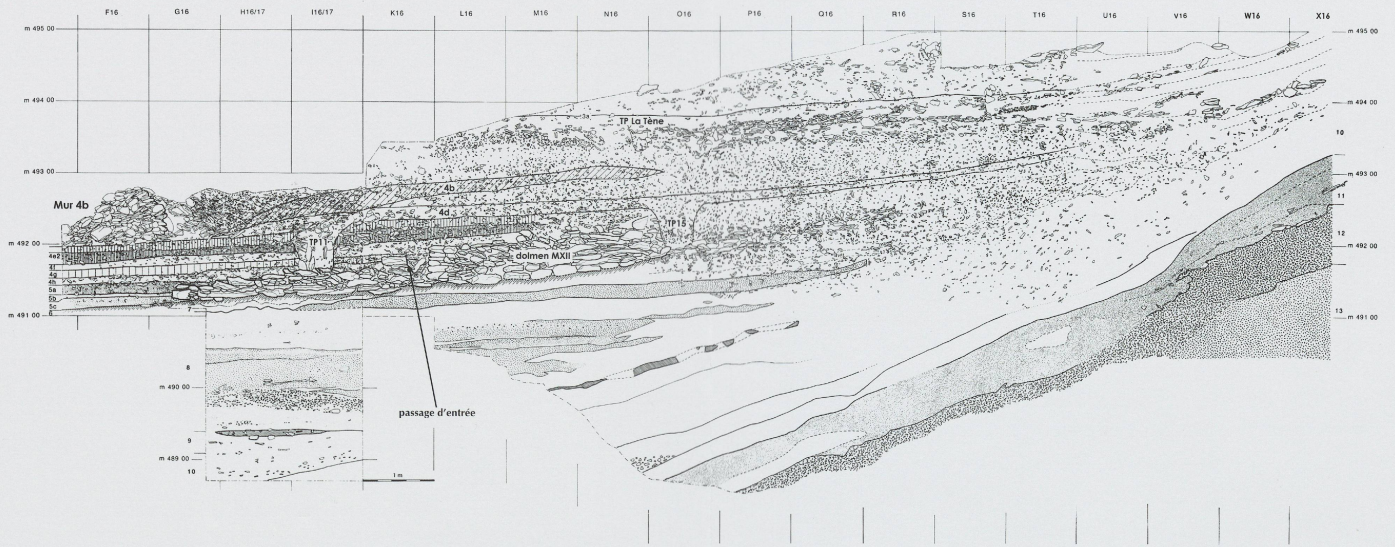


Planche 1. Ensemble formé par les coupes 2 et 6 du site montrant la totalité des niveaux repérés lors de la fouille, avec l'apparition du dolmen M XII (parement est et entrée) et le mur Bronze final 4b (en coupe).



DÉPLIANT 2




Planche 10. Plan de la couche 6 et du dolmen M XII.

DÉPLIANT 3




Planche 11. Plan de la couche 5c et des dolmens M XII.



DÉPLIANT 4

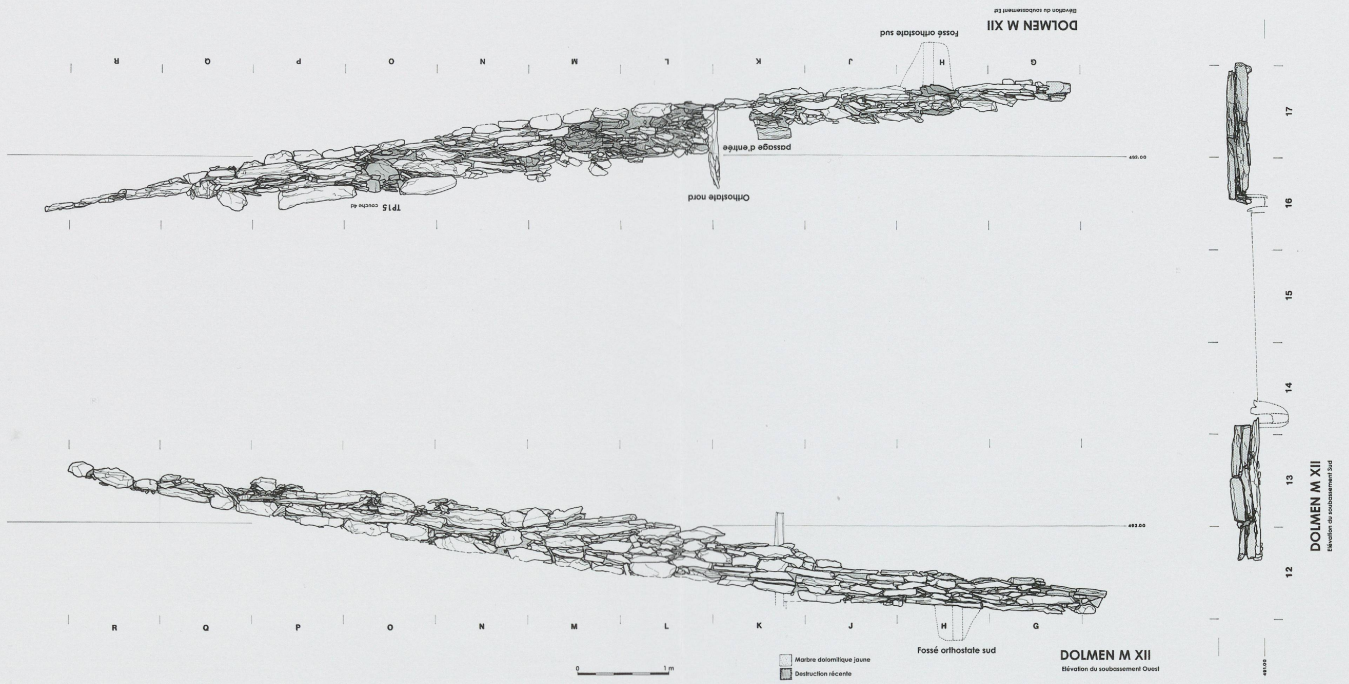


Planche 12. Elevations est, ouest et sud du dolmen M XII.

DÉPLIANT 5

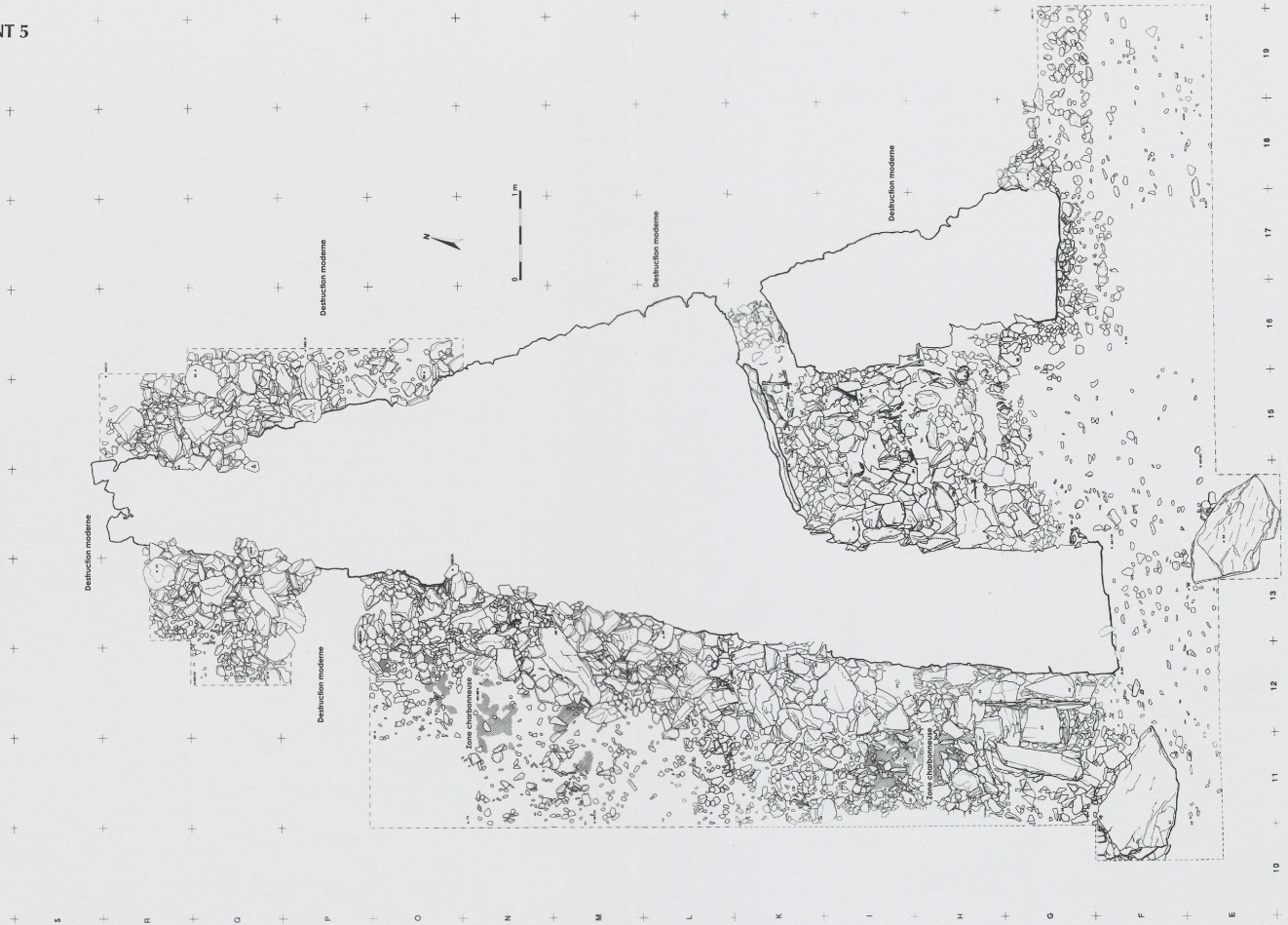


Planche 14. Plan de la couche 5b2-5b3.



DÉPLIANT 6



Planche 15. Plan de la couche 5b1.