

Zeitschrift: Cadastre : Fachzeitschrift für das schweizerische Katasterwesen
Band: - (2014)
Heft: 15

Rubrik: Mitteilungen

Nutzungsbedingungen

Die ETH-Bibliothek ist die Anbieterin der digitalisierten Zeitschriften. Sie besitzt keine Urheberrechte an den Zeitschriften und ist nicht verantwortlich für deren Inhalte. Die Rechte liegen in der Regel bei den Herausgebern beziehungsweise den externen Rechteinhabern. [Siehe Rechtliche Hinweise.](#)

Conditions d'utilisation

L'ETH Library est le fournisseur des revues numérisées. Elle ne détient aucun droit d'auteur sur les revues et n'est pas responsable de leur contenu. En règle générale, les droits sont détenus par les éditeurs ou les détenteurs de droits externes. [Voir Informations légales.](#)

Terms of use

The ETH Library is the provider of the digitised journals. It does not own any copyrights to the journals and is not responsible for their content. The rights usually lie with the publishers or the external rights holders. [See Legal notice.](#)

Download PDF: 05.10.2024

ETH-Bibliothek Zürich, E-Periodica, <https://www.e-periodica.ch>

Neuer Leiter der Eidgenössischen Vermessungsdirektion



Marc Nicodet wird am 1. November 2014 die Leitung der Eidgenössischen Vermessungsdirektion (V+D) übernehmen und diese in der Geschäftsleitung von swisstopo vertreten. Er folgt auf Fridolin Wicki, der zum neuen Direktor des Bundesamtes für Landestopografie swisstopo gewählt wurde.

Marc Nicodet hat an der EPF Lausanne Kulturingenieur studiert und ist patentierter Ingenieur-Geometer. Im Jahr 2000 wechselte er aus der Privatwirtschaft in die V+D. Zurzeit leitet er den Prozess «ÖREB-Kataster und Koordination» und ist seit Januar 2005 stellvertretender Leiter der V+D.

Bis zu seinem Amtsantritt im November führt Marc Nicodet die V+D weiterhin als stellvertretender Leiter.

Eidgenössische Vermessungsdirektion

Aus KKVA wird CadastreSuisse

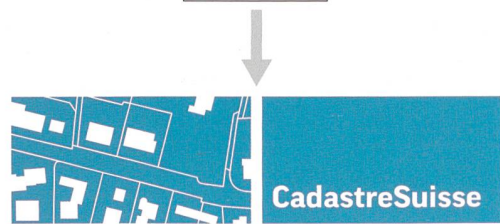
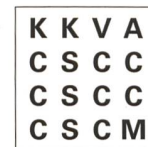
Die Aufgaben und das Umfeld der Konferenz der Kantonalen Vermessungsämter (KKVA) haben sich in den vergangenen Jahren stark verändert. Beispielsweise ist die ganze Thematik des Katasters der öffentlich-rechtlichen Eigentumsbeschränkungen (ÖREB-Kataster) hinzugekommen. Aufgrund dieser Entwicklungen hat die KKVA entschieden, ihre Bezeichnung und das Logo zu erneuern.

Nachdem ein Grafikbüro diverse Vorschläge ausgearbeitet hatte, wurden an der ausserordentlichen Konferenz vom 14. Mai 2014 die letzten offenen Fragen geklärt und entschieden, dass die KKVA neu *CadastreSuisse*, *Konferenz der kantonalen Katasterdienste*, heissen soll. Diese neue Bezeichnung gilt ab sofort. Die inhaltlichen Aufgaben und die Organisation an sich werden beibehalten.

Die Homepage wird demnächst umgestellt auf www.cadastresuisse.ch

CadastreSuisse
Konferenz der kantonalen Katasterdienste

Aus KKVA wird
CadastreSuisse



Konferenz der kantonalen Katasterdienste
Conférence des services cantonaux du cadastre
Conferenza dei servizi cantonali del catasto
Conferenza dals servetschs chantunals da cataster

www.rollstuhlparkplatz.ch: Phase II des Projektes ist angelaufen

In der Phase I wurde das gesteckte Ziel bezüglich erfasste Datensätze fast erreicht. In der jetzt angelaufenen Phase II geht es vor allem um die Datennachführung und erweiterte Funktionalitäten.

Die schweizweite Ersterhebung der Rollstuhlparkplätze nähert sich mit 8500 erfassten Datensätzen dem gesteckten Ziel von 10 000! Eine beachtliche Leistung, die dank der Mitarbeit der Mehrheit der Geometerbüros möglich war.

Mit der weiteren Unterstützung des Eidgenössischen Büros für die Gleichstellung von Menschen mit Behinderungen (EBGB) konnte die Projektphase II in Angriff genommen werden. Diese beinhaltet

- den Aufbau eines Crowdsourcing-Kanals mit Datenvalidierung über Geometerbüros und gleichzeitiger Nachführung,
- eine Verbesserung der Kommunikationsplattform sowie
- technische Verbesserungen.

Auch die Überführung des Projektes in den inzwischen gegründeten Verein AccessibilityData gehört zu den Massnahmen der zweiten Projektphase. Die Umsetzung des Crowdsourcing und die Organisation der Nachführung über diesen zusätzlichen Kanal wird noch etwas Zeit beanspruchen.

Dank der Einbindung der Hintergrundkarte Cadastral-WebMap über geo.admin.ch (Migration auf Version 3 kürzlich erfolgt) kann eine ideale Kartendarstellung angeboten werden. In den eingerichteten Kommunikationskanälen Facebook und Twitter wird laufend über das Projekt berichtet.

Der Verein AccessibilityData freut sich, wenn die beteiligten Büros bereits jetzt und wie bisher die Nachführung wahrnehmen bzw. die Ersterfassung fortführen und dankt herzlich für ihr ausserordentliches Engagement.

Hans Estermann und Stefan Keller
Verein AccessibilityData
info@accessibility-data.ch



ROLLSTUHL PARKPLATZ.CH
PLACEHANDICAPE.CH
PARCHEGGIODISABILI.CH

Kontaktinformationen

Webseite: www.rollstuhlparkplatz.ch
Kontakt: info@rollstuhlparkplatz.ch
Twitter: @rspch
Facebook: [rollstuhlparkplatz.ch](https://www.facebook.com/rollstuhlparkplatz.ch)

AccessibilityData 

ÖREB-Kataster – der Kanton Obwalden ist online

Mit Obwalden ist der sechste Pilotkanton mit seinem Kataster der öffentlich-rechtlichen Eigentumsbeschränkungen (ÖREB-Kataster) online gegangen. Seit dem 7. Juli 2014 können via kantonales Geoportal www.cadastre.ch/ow Informationen über die ÖREB abgerufen werden.

Eidgenössische Vermessungsdirektion

Kreisschreiben und Express: jüngste Veröffentlichungen

Kreisschreiben

für wichtige Präzisierungen von gesamtschweizerisch anwendbaren rechtlichen Vorschriften

Seit der letzten Ausgabe von «cadastre» wurden keine Kreisschreiben publiziert.

Express

für allgemeine Informationen und Umfragen

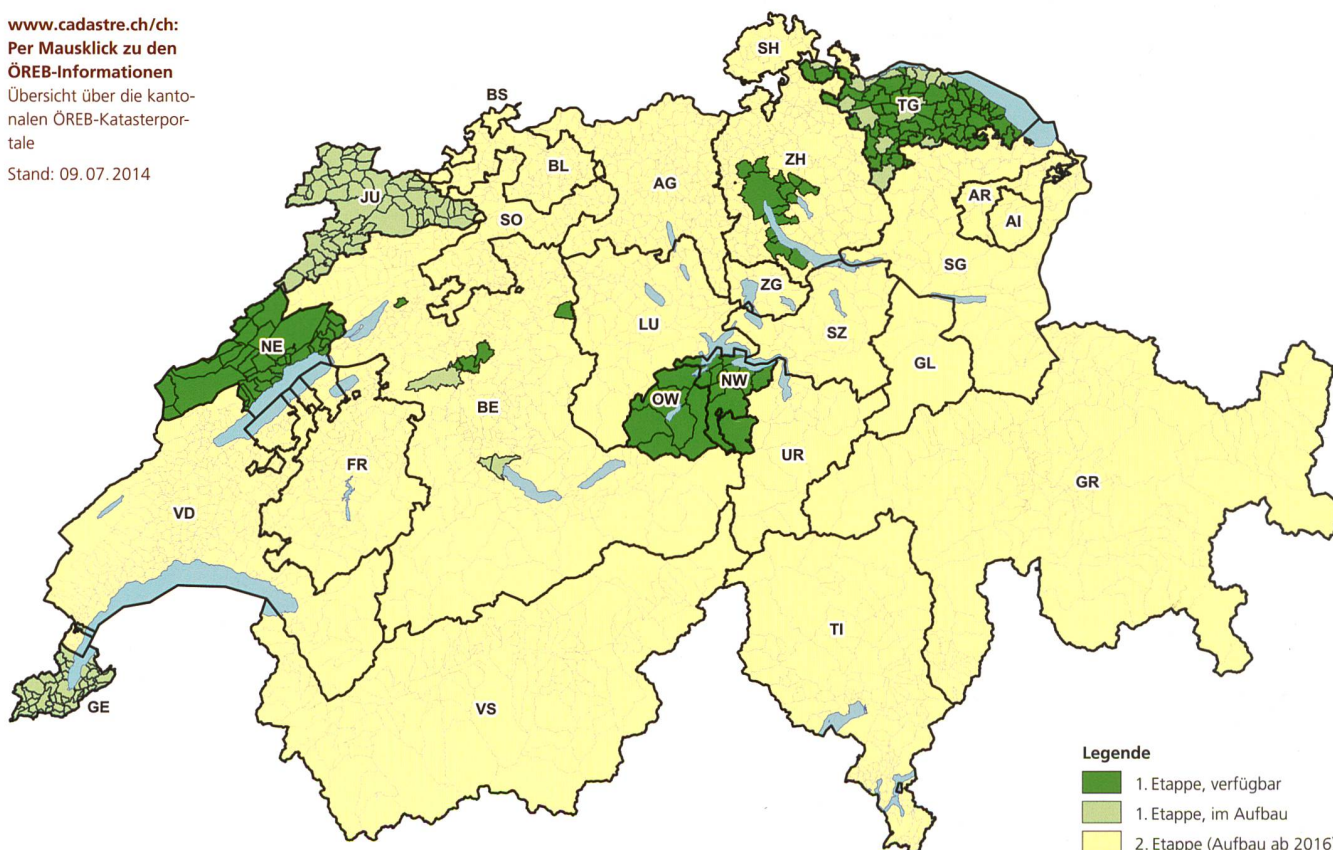
Datum	Thema
▶ 08. 07. 2014	AV-Express 2014 / 03 Richtlinie «Amtliche Vermessung – Aufbewahrung und Archivierungsplanung von Daten und Unterlagen»

- ▶ Amtliche Vermessung
- ▶ ÖREB-Kataster

Die Dokumente selbst sind auf dem Portal www.cadastre.ch → Amtliche Vermessung resp. → ÖREB-Kataster abrufbar.

Eidgenössische Vermessungsdirektion

www.cadastre.ch/ch:
Per Mausclick zu den
ÖREB-Informationen
Übersicht über die kantonalen
ÖREB-Katasterportale
Stand: 09. 07. 2014



- Legende**
- 1. Etappe, verfügbar
 - 1. Etappe, im Aufbau
 - 2. Etappe (Aufbau ab 2016)