Zeitschrift: Cadastre : revue spécialisée consacrée au cadastre suisse
Herausgeber: Office fédéral de topographie swisstopo
Band: - (2010)
Heft: 2

Rubrik: Divers

Nutzungsbedingungen
Die ETH-Bibliothek ist die Anbieterin der digitalisierten Zeitschriften auf E-Periodica. Sie besitzt keine Urheberrechte an den Zeitschriften und ist nicht verantwortlich für deren Inhalte. Die Rechte liegen in der Regel bei den Herausgebern beziehungsweise den externen Rechteinhabern. Das Veröffentlichen von Bildern in Print- und Online-Publikationen sowie auf Social Media-Kanälen oder Webseiten ist nur mit vorheriger Genehmigung der Rechteinhaber erlaubt. Mehr erfahren

Conditions d'utilisation
L'ETH Library est le fournisseur des revues numérisées. Elle ne détient aucun droit d'auteur sur les revues et n'est pas responsable de leur contenu. En règle générale, les droits sont détenus par les éditeurs ou les détenteurs de droits externes. La reproduction d'images dans des publications imprimées ou en ligne ainsi que sur des canaux de médias sociaux ou des sites web n'est autorisée qu'avec l'accord préalable des détenteurs des droits. En savoir plus

Terms of use
The ETH Library is the provider of the digitised journals. It does not own any copyrights to the journals and is not responsible for their content. The rights usually lie with the publishers or the external rights holders. Publishing images in print and online publications, as well as on social media channels or websites, is only permitted with the prior consent of the rights holders. Find out more

Download PDF: 16.07.2025

ETH-Bibliothek Zürich, E-Periodica, https://www.e-periodica.ch

Précise, fiable – et mal connue? De la nécessité de développer l'image de la Mensuration Officielle Suisse

L'utilité de la mensuration officielle est peu connue des propriétaires fonciers, de l'économie et de l'opinion publique. A partir d'avril 2010, une campagne viendra promouvoir et renforcer durablement l'image de la mensuration officielle.

Le groupe RP de Géomatique Suisse[1] a mis au point une boîte à outils comprenant plusieurs moyens de communication (disponible en français, allemand, italien et rhéto-romanche) destinés à unifier et valoriser notre image. Cette boîte comprend le logo actuel de la mensuration officielle complété par l'adresse Internet du portail du cadastre et du registre foncier www.cadastre.ch, un message principal et sept arguments avec le matériel de promotion et de communication y relatif (dépliant, cartes postales, panneaux publicitaires et bannières web).
Le message principal et l'argumentaire sont des éléments centraux de la campagne d'image, ils sont employés sur tous les supports et dans tous les médias. Les messages sont disposés sur un fond géométrique qui rappelle le langage graphique du plan cadastral. Le message principal s'affiche sur un fond rouge, l'argumentaire sur un fond gris. Chaque argument renvoie à un texte explicatif concis, placé lui aussi sur la surface de la «parcelle».
La campagne sera lancée en avril 2010. Les informations détaillées, la documentation et le formulaire de commande du matériel d'information sont disponibles sur www.cadastre.ch/pr.

Groupe RP Géomatique Suisse

[1] Partenaires: Office fédéral de topographie swisstopo, CSCC Conférence des services cantonaux du cadastre, IGS Ingénieurs Géomètres Suisse, geosuisse Société suisse de géomatique et de gestion du territoire, FVG/STV Fachgruppe Vermessung und Geoinformation, GIG/UTS Groupement des Ingénieurs en Géomatique, PGS Professionnels Géomatique Suisse

Utilisation multiple de l'argumentaire



Set de cartes postales, à joindre à la correspondance ou pour accompagner un envoi



Dépliant, à joindre à la correspondance, aux factures ou à distribuer lors de présentations.

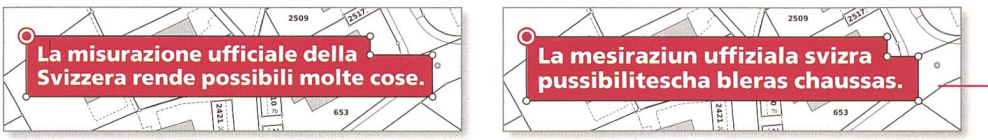

Bannières publicitaires pour votre présence sur Internet

La mensuration officielle: la Suisse à sa juste mesure.

La mensuration officielle fournit les données altimétriques pour les maquettes numériques du territoire qui reproduisent le relief détaillé du terrain. Ces données sont utiles pour la planification et la gestion des ouvrages, des réseaux routiers et ferroviaires, des systèmes de télécommunication, la gestion des ressources hydrologiques mais aussi pour la prévention des catastrophes naturelles.

Panneau publicitaires pour l'entrée de votre bâtiment, les expositions et les séances d'information.

Mensuration Officielle Suisse
www.cadastre.ch

Le logo actuel complété par www.cadastre.ch

Schweizerische Eidgenossenschaft
Confédération suisse
Confederazione Svizzera
Confederaziun svizra

Département fédéral de la défense,
de la protection de la population et des sports DDPS
armasuisse
Office fédéral de topographie swisstopo