

Zeitschrift: Collage : Zeitschrift für Raumentwicklung = périodique du développement territorial = periodico di sviluppo territoriale

Herausgeber: Fédération suisse des urbanistes = Fachverband Schweizer Raumplaner

Band: - (1998)

Heft: 2

Rubrik: Unterwegs im Appenzellerland

Nutzungsbedingungen

Die ETH-Bibliothek ist die Anbieterin der digitalisierten Zeitschriften. Sie besitzt keine Urheberrechte an den Zeitschriften und ist nicht verantwortlich für deren Inhalte. Die Rechte liegen in der Regel bei den Herausgebern beziehungsweise den externen Rechteinhabern. [Siehe Rechtliche Hinweise.](#)

Conditions d'utilisation

L'ETH Library est le fournisseur des revues numérisées. Elle ne détient aucun droit d'auteur sur les revues et n'est pas responsable de leur contenu. En règle générale, les droits sont détenus par les éditeurs ou les détenteurs de droits externes. [Voir Informations légales.](#)

Terms of use

The ETH Library is the provider of the digitised journals. It does not own any copyrights to the journals and is not responsible for their content. The rights usually lie with the publishers or the external rights holders. [See Legal notice.](#)

Download PDF: 06.02.2025


ETH-Bibliothek Zürich, E-Periodica, <https://www.e-periodica.ch>


Unterwegs im Appenzellerland

Die Landschaft im Appenzell Ausserrhoden, zwischen Vorder-, Mittel- und Hinterland, durch das Autofenster wahrgenommen, sich vorwärtsbewegend auf Strassen zwischen Hügeln und Tal. Landwirtschaft, Dorf, Weiler, Streusiedlung, Einzelhof und Ferienhaus verdeutlichen in einer brüchigen Bilderbuchlandschaft das Gestern wie auch das Heute. Einzelne Landschaftsausschnitte scheinen sich kaum verändert zu haben, in anderen tritt die Gegenwart schonungslos zu Tage: die lieblose Fratze grinst in einem pseudo-ländlichen Country-Kitsch. Gerade die ausgefransten Übergänge von der Siedlung zur Landschaft unterscheiden sich dann wenig von der Peripherie der Agglomerationen – auch das Land möchte gerne ab und zu Stadt spielen.

► Hanspeter Schiess, Fotograf SBF/SWB, Speicher








Excursion en terre appenzelloise

Sillonner les Rhodes extérieures, sur des routes qui passent par monts et par vaux, c'est comme feuilleter un livre d'images racontant des fragments de l'histoire de ce coin de pays: on passe d'exploitation agricole en village, de hameau en habitation dispersée, de ferme isolée en maison de vacances. Certaines sections du paysage semblent n'avoir presque pas changé, alors qu'ailleurs le présent vous saute à la figure dans toute son insolence grotesque; vous le voyez grimacer dans un environnement pseudo rural d'un kitsch absolu. Les zones habitées et la campagne se mélangent sans transition, on ne les distingue guère de la périphérie des agglomérations, et l'on sent combien la campagne a envie de jouer à la ville.

Grub - Heiden



Trogen (Neu-Schwendi) - Wald