

Zeitschrift: Cratschla : Informationen aus dem Schweizerischen Nationalpark
Herausgeber: Eidgenössische Nationalparkkommission
Band: - (2019)
Heft: 1

Rubrik: Der Schweizerische Nationalpark auf einen Blick

Nutzungsbedingungen

Die ETH-Bibliothek ist die Anbieterin der digitalisierten Zeitschriften. Sie besitzt keine Urheberrechte an den Zeitschriften und ist nicht verantwortlich für deren Inhalte. Die Rechte liegen in der Regel bei den Herausgebern beziehungsweise den externen Rechteinhabern. [Siehe Rechtliche Hinweise.](#)

Conditions d'utilisation

L'ETH Library est le fournisseur des revues numérisées. Elle ne détient aucun droit d'auteur sur les revues et n'est pas responsable de leur contenu. En règle générale, les droits sont détenus par les éditeurs ou les détenteurs de droits externes. [Voir Informations légales.](#)

Terms of use

The ETH Library is the provider of the digitised journals. It does not own any copyrights to the journals and is not responsible for their content. The rights usually lie with the publishers or the external rights holders. [See Legal notice.](#)


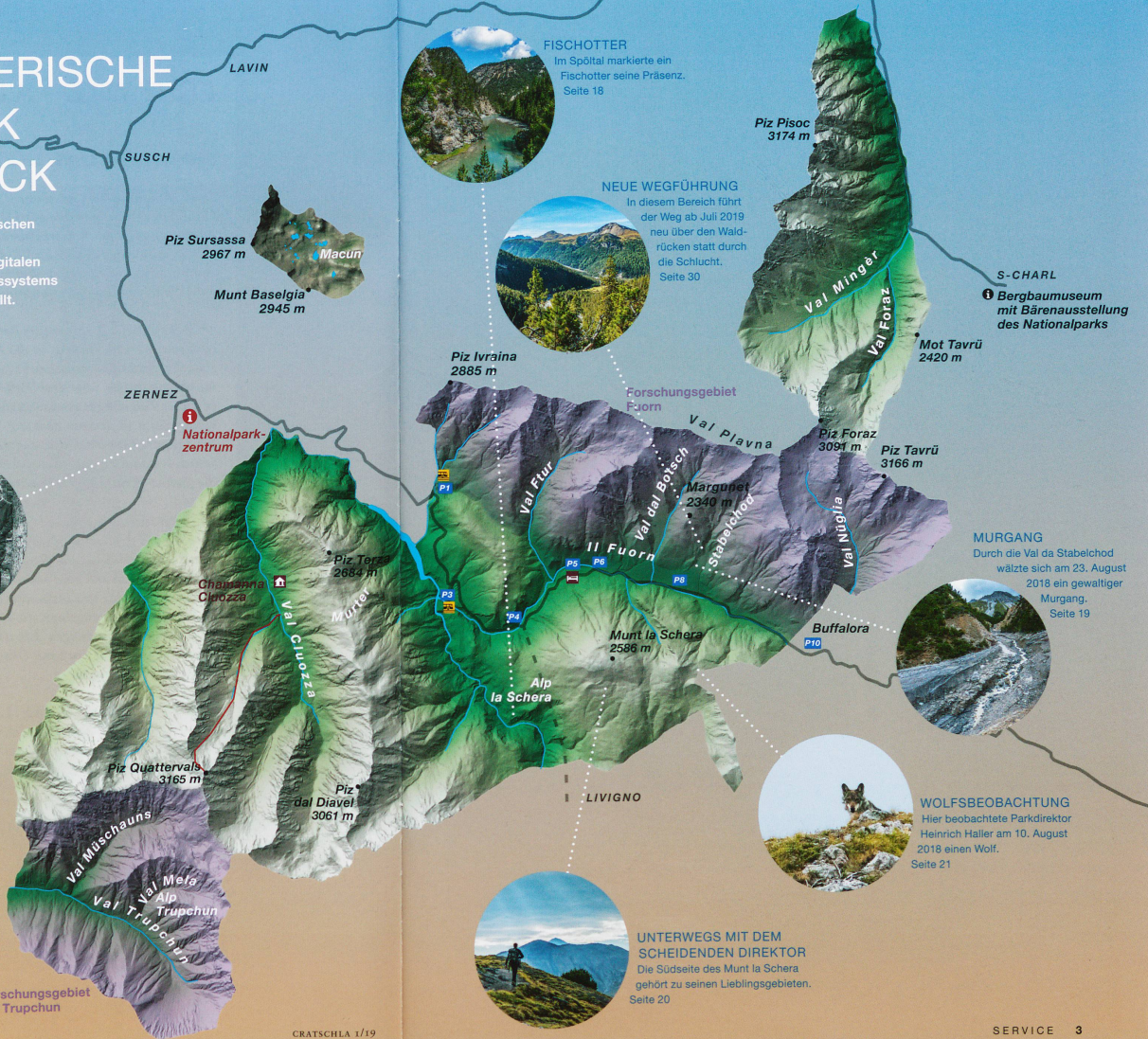
Download PDF: 08.02.2025

ETH-Bibliothek Zürich, E-Periodica, <https://www.e-periodica.ch>

DER SCHWEIZERISCHE NATIONALPARK AUF EINEN BLICK

Auf dieser Doppelseite finden Sie den geografischen Bezug zu den Themen dieser CRATSCHLA. Das Geländemodell wurde auf der Basis von digitalen Daten mit Hilfe des Geografischen Informationssystems (GIS) des Schweizerischen Nationalparks erstellt. Macun: DHM25 © L+T


SZENISCHE ZEITREISE
Das neue Angebot macht die Gründungszeit des Nationalparks greifbar.
Seite 29



FISCHOTTER
Im Spöital markierte ein Fischotter seine Präsenz.
Seite 18



NEUE WEGFÜHRUNG
In diesem Bereich führt der Weg ab Juli 2019 neu über den Wald Rücken statt durch die Schlucht.
Seite 30



S-CHARL
Bergbaumuseum mit Bärensstellung des Nationalparks



MURGAN
Durch die Val da Stabelhod wälzte sich am 23. August 2018 ein gewaltiger Murgang.
Seite 19



WOLFSBEOBACHTUNG
Hier beobachtete Parkdirektor Heinrich Haller am 10. August 2018 einen Wolf.
Seite 21



UNTERWEGS MIT DEM SCHEIDENDEN DIREKTOR
Die Südseite des Munt la Schera gehört zu seinen Lieblingsgebieten.
Seite 20

S-CHANF

ZERNEZ

LAVIN

SUSCH

Piz Sursassa 2967 m

Munt Baselgia 2945 m



Macun

Piz Ivraina 2885 m

Forschungsgebiet Faorn

Piz Pisoc 3174 m

Mot Tavrü 2420 m

Val Mingar

Val Foraz

Val Piavna

Val Fuorn

Val dal Boisch

Il Fuorn

Stabelhod

Piz Foraz 3084 m

Piz Tavrü 3166 m

Marguret 2340 m

Val Nügla

Piz Terga 2684 m

Munt la Schera 2586 m

Alp la Schera

Chasanna Cluozza

Val Cluozza

Muntel

Piz Quattervals 3165 m

Piz dal Diavel 3061 m

Val Müschnauns

Val Mefa

Alp Trupchun

Forschungsgebiet Val Trupchun

LIVIGNO