

Zeitschrift: Eclogae Geologicae Helvetiae
Herausgeber: Schweizerische Geologische Gesellschaft
Band: 17 (1922-1923)
Heft: 2: Eclogae Geologicae Helveticae

Artikel: Petrographische Untersuchung zinnerzführender Gesteine aus Kinta (Malakka)
Autor: [s.n.]
Anhang: Tafeln
DOI: <https://doi.org/10.5169/seals-158095>

Nutzungsbedingungen

Die ETH-Bibliothek ist die Anbieterin der digitalisierten Zeitschriften. Sie besitzt keine Urheberrechte an den Zeitschriften und ist nicht verantwortlich für deren Inhalte. Die Rechte liegen in der Regel bei den Herausgebern beziehungsweise den externen Rechteinhabern. [Siehe Rechtliche Hinweise.](#)

Conditions d'utilisation

L'ETH Library est le fournisseur des revues numérisées. Elle ne détient aucun droit d'auteur sur les revues et n'est pas responsable de leur contenu. En règle générale, les droits sont détenus par les éditeurs ou les détenteurs de droits externes. [Voir Informations légales.](#)

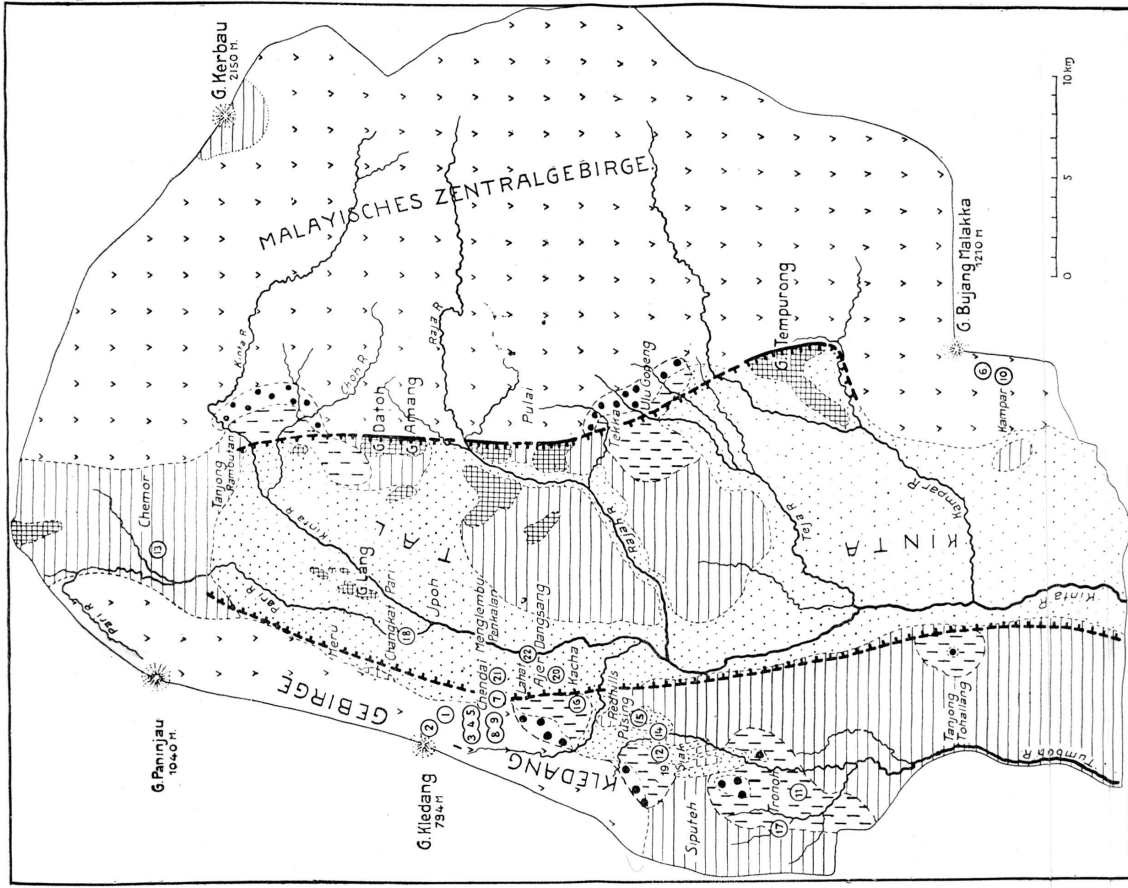
Terms of use

The ETH Library is the provider of the digitised journals. It does not own any copyrights to the journals and is not responsible for their content. The rights usually lie with the publishers or the external rights holders. [See Legal notice.](#)









Download PDF: 06.02.2025

ETH-Bibliothek Zürich, E-Periodica, <https://www.e-periodica.ch>

Geologische Kartenskizze von Kinta
nach Scrivenor und Jones.




Legende:

-  Zimmerbringender Granit
-  Endogene Zinnerzlager in Granit
-  Kontaktmetamorphe Schiefer
-  Exogene Zinnerzlager in kontaktmetamorphem Schiefer
-  Kalkstein
-  Bruch: Verlauf bekannt
-  Postgranitische Bildungen: Detritus, Lignit, Laterit.
-  Bruch: Verlauf vermutet


Fundorte der untersuchten Gesteine:
 1, 2: Weg von Menglembu auf den Gunung Kedang. 3, 4, 5: Mine Chendai. 6: W-Abhang des Gunung Bujang Malakka. 7: Bach bei Lahat. 8, 9: Mine Chendai. 10: W-Abhang des Gunung Bujang Malakka. 11: Umgebung der Mine Tronoh North. 12: Strasse von Pusing nach Siputeh. 13: Chinesische Mine, ca. 4 km westlich der Bahnstation Chemor. 14: Seife bei Mendrus. 15: Seife bei Pusing. 16: Kaeha. 17: Mine Tronoh North. 18: Chankat Pari. 19: Mine Siak. 20: Mine Ayer Dangsang. 21: Mine Penkalan. 22: Mine der Société des étains de Kinta, bei Lahat.




a.



b.



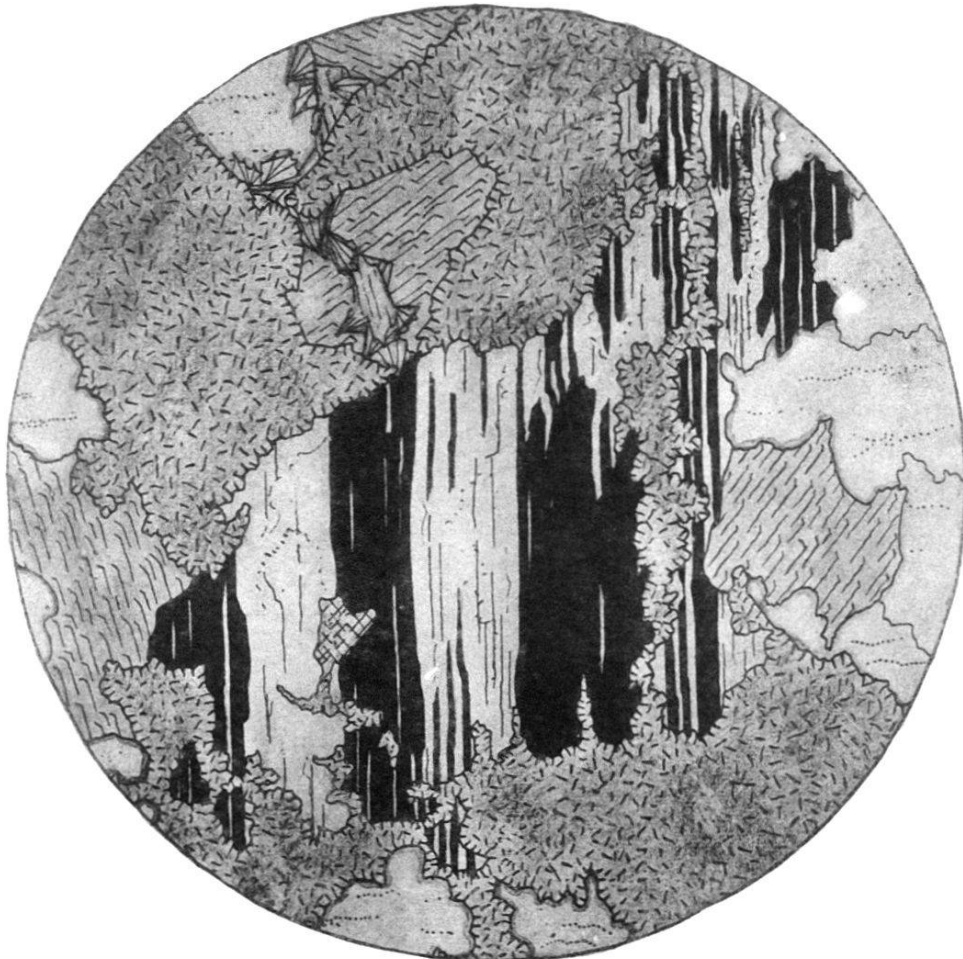
a.




b.



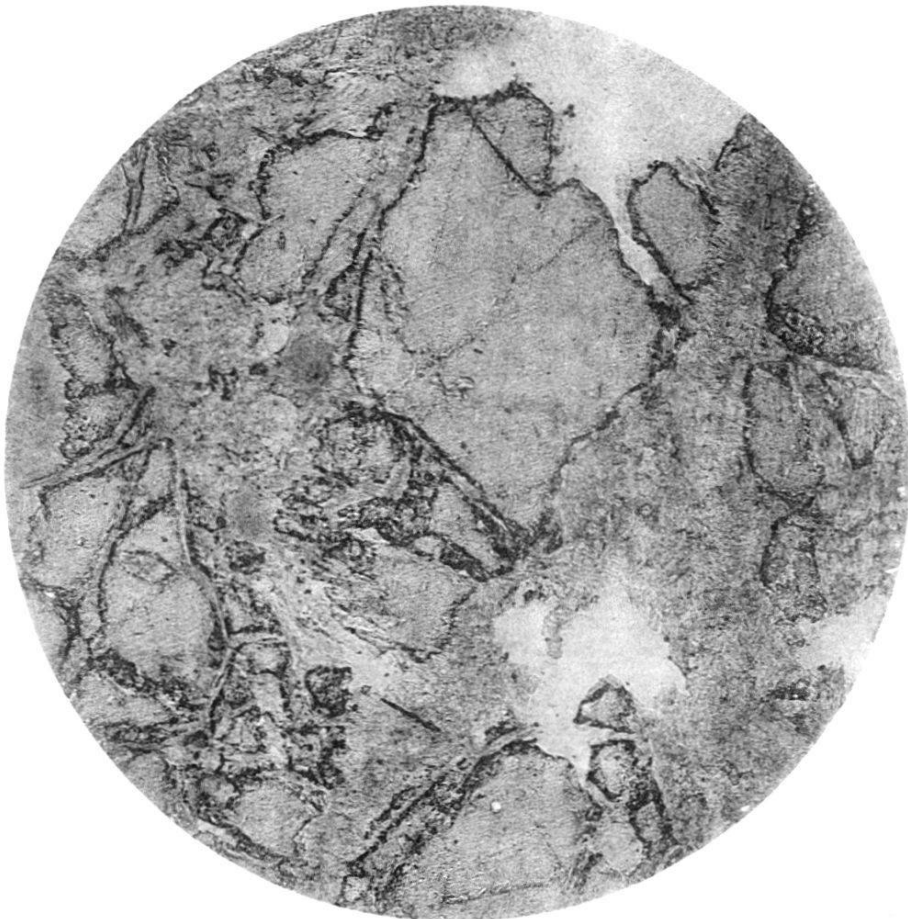
a.




b



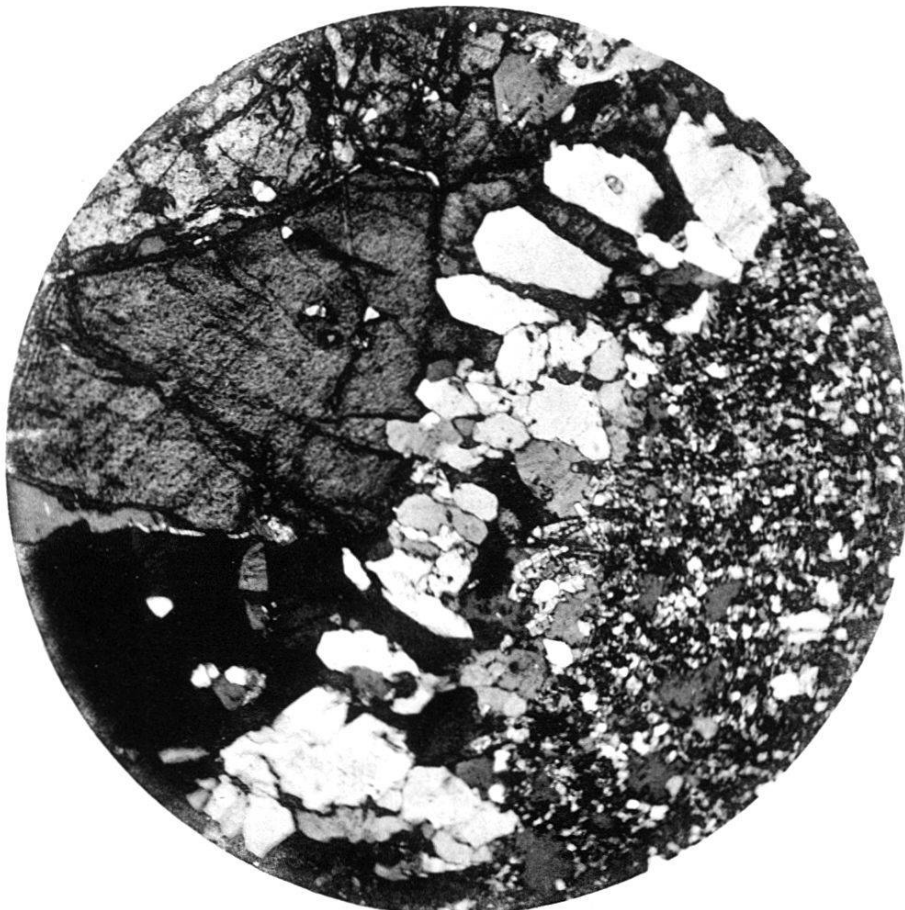
a.




b.




a.




b.




a.



b.



a.



b.