

Zeitschrift: Schweizerische Zeitschrift für Vermessung, Kulturtechnik und Photogrammetrie = Revue technique suisse des mensurations, du génie rural et de la photogrammétrie

Herausgeber: Schweizerischer Verein für Vermessungswesen und Kulturtechnik = Société suisse de la mensuration et du génie rural

Band: 57 (1959)

Heft: 8

Werbung

Nutzungsbedingungen

Die ETH-Bibliothek ist die Anbieterin der digitalisierten Zeitschriften. Sie besitzt keine Urheberrechte an den Zeitschriften und ist nicht verantwortlich für deren Inhalte. Die Rechte liegen in der Regel bei den Herausgebern beziehungsweise den externen Rechteinhabern. [Siehe Rechtliche Hinweise.](#)

Conditions d'utilisation

L'ETH Library est le fournisseur des revues numérisées. Elle ne détient aucun droit d'auteur sur les revues et n'est pas responsable de leur contenu. En règle générale, les droits sont détenus par les éditeurs ou les détenteurs de droits externes. [Voir Informations légales.](#)

Terms of use

The ETH Library is the provider of the digitised journals. It does not own any copyrights to the journals and is not responsible for their content. The rights usually lie with the publishers or the external rights holders. [See Legal notice.](#)

Download PDF: 13.05.2025

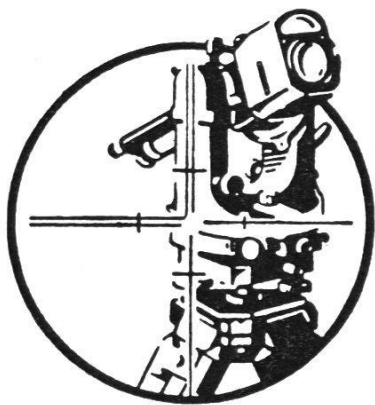

ETH-Bibliothek Zürich, E-Periodica, <https://www.e-periodica.ch>

Fennels moderner 9-cm-
Universal - Theodolit
«Tathe»

Nach Zieleinstellung direkte Ablesung beider Kreise an einer Skala 1 Minute, Schätzung 0,1 Minute bei 360° bzw. 400° Kreisteilung. Keine Umschaltung, keine Mikroskopeinstellung; daher großer Zeitgewinn. Solide Konstruktion. Metallbehälter.

NIVELLIERE
THEODOLITE
RED.-TACHYMETER

OTTO FENNEL SÖHNE KG
KASSEL



Reparaturen

aller Vermessungsgeräte

Spezialität:
Zeiss Redta, Dahlta
und Theodolite

Präzisionsmechanik

OSKAR HESSE, Oberkochen/Württ.

SCHWEIZ. LICHTPAUSANSTALTEN A.-G.

Weinbergstr. 22 Telephon (051) 34 96 28 **ZÜRICH**
(beim Leonhardplatz)



LICHTPAUSEN
PLANDRUCK
PHOTO-KOPIE
ZINKDRUCK
PAUSPAPIERE · TECHN. PAPIERE

Prompte und zuverlässige Bedienung

Stellenausschreibung

Beim Meliorations- und Vermessungsamt des Kantons Zürich sind folgende Stellen neu zu besetzen:

1 Vermessungstechniker

Erfordernisse: Abgeschlossene Lehre als Vermessungszeichner, Fachausweis.

1 Vermessungszeichner

Erfordernis: Abgeschlossene Lehre als Vermessungszeichner.

Besoldung nach Besoldungsverordnung entsprechend Fähigkeiten, Erfahrung und Alter.

Handschriftliche Anmeldungen mit Lebenslauf, Zeugniskopien und Angabe des Gehaltsanspruches sind bis 31. August 1959 an die unterzeichnete Direktion zu richten.

Zürich, den 15. August 1959

**Direktion der Volkswirtschaft
des Kantons Zürich**

Gesucht

Grundbuchgeometer

in kleineres Büro, zur Bearbeitung einer neuen Zusammenlegung. Günstige Bedingungen, auch zur anschließenden Übernahme des Nachführungskreises.

Offerten erbeten an **Albert Bach**, Grundbuchgeometer, **Olten**.

Gesucht

auf ein Ingenieurbüro SIA

1 dipl. Kulturingenieur oder Grundbuchgeometer

1 Vermessungstechniker oder Zeichner

für die Projektierung und Bauleitung von größeren Meliorations- und allgemeinen Tiefbauprojekten.

Geboten werden gute Honorierung und angenehme Arbeitsbedingungen. Fürsorgestiftung vorhanden. Fünftagewoche.

Offerten mit Praxisausweis und Gehaltsansprüchen an Chiffre **V 5986** an die Expedition des Blattes.

Gesucht

Kulturingenieur oder Vermessungstechniker

für die selbständige Durchführung von Güterzusammenlegungen.

Erforderlich sind: Erfahrung im Vermessungswesen und Initiative für die Entwicklung neuer Verfahren in der Güterzusammenlegung.

Geboten wird: selbständiges Arbeiten bei guter Honorierung.

Eintritt möglichst bald.

Offerten sind erbeten an: Schweizerische Vereinigung für Innenkolonisation und industrielle Landwirtschaft, Schützengasse 30, Zürich 1, Telephon (051) 23 46 30.

Bei der Expedition der Schweizerischen Zeitschrift für Vermessung, Kulturtechnik und Photogrammetrie, Winterthur, Technikumstraße 83, Telephon (052) 2 22 52, sind noch zu beziehen:

Theoretischer Versuch einer exakten Lösung des gesamten Problemes der Erdfigur

von Dr. Karl Ledersteger, Wien. 50 Seiten in Umschlag. Fr. 4.- plus Porto.

Photogrammetrie und Grundstückvermessung

Referate, gehalten am Vortragskurs vom 22./23. März 1957 an der ETH in Zürich.

47 Seiten in Umschlag. Fr. 5.- plus Porto.

Gesucht wird zu möglichst baldigem Eintritt beim städtischen Bauamt Brugg

ein jüngerer, zuverlässiger

Tiefbau- oder Vermessungszeichner

für zeichnerische Bearbeitung von Straßen- und Kanalisationsprojekten, Plannachführungen, einfache Aufnahmen und Absteckungen im Feld sowie allgemeine technische und administrative Arbeiten.

Bewerber belieben ihre handschriftliche **Anmeldung** mit vollständiger Angabe der Personalien, des Lebenslaufes, der Ausbildung und bisherigen Tätigkeit, mit Beigabe der entsprechenden Ausweise und Photo sowie mit Angabe der Gehaltsansprüche und des möglichen Eintrittstermins möglichst bald einzureichen an den

Gemeinderat Brugg.

Gesucht

Kulturingenieur mit Geometerpatent

in Vermessungs- und Ingenieurbüro im Seeland, für Gesamtmelioration. Neuvermessung und Nachführung. Geschäftsübernahme später möglich. Gehalt nach Übereinkunft.

Offerten mit Zeugniskopien an die Expedition unter Chiffre **V 5987**.

Gesucht

Vermessungstechniker

eventuell mit Fachausweis, für Güterzusammenlegung, Neuvermessung, Nachführung und Tiefbauarbeiten, in mittleres Vermessungs- und Ingenieurbüro der Nordwestschweiz. Fünftagewoche. Bei Eignung gut honorierte Dauerstelle.

Offerten mit Angabe der Gehaltsansprüche unter Chiffre **V 5988** an die Expedition des Blattes.



Unsere neuzeitliche Setzmaschinenanlage

ermöglicht uns, Dissertationen, Lehrbücher, Konferenz- und Jahresberichte, Romanwerke, Zeitungen und Zeitschriften in kürzester Zeit herzustellen.

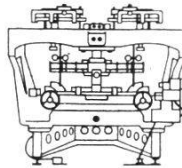
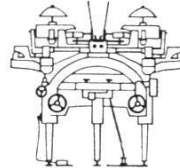
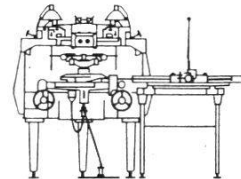
Verlangen Sie unverbindlich Kostenvorschläge. Wir beraten Sie völlig kostenlos.

Buchdruckerei Winterthur AG

Technikumstraße 83 · Telefon (052) 2 22 52


WILD
HEERBRUGG**Das elektrische
Koordinaten-Registrierwerk****WILD EK 3**

zu den Wild-Autographen


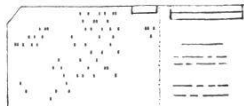
A 7**A 8****A 9**

registriert acht Kennziffern, die Modellkoordinaten X Y auf 1/100 mm und Z mit Hundertstelmmillimeter Modellgenauigkeit direkt in Metern oder englischen Fuß

in Klarschrift



x in mm	y in mm	z in m
3204	56 87	7061.48
5290.67	89796.4	

auf Lochstreifen
in beliebigem Codeauf Lochkarten
oder Magnetband**Anwendungsgebiete:**

Aerotriangulation • Photogrammetrische Festpunktverdichtung • Koordinatenkataster • In Verbindung mit dem Profiloskop Wild Pr 1 zur automatischen Massenermittlung im Straßen- und Eisenbahnbau

Prospekte und Offerten durch

Wild Heerbrugg AG. Heerbrugg/Schweiz