

Objektyp: **Advertising**

Zeitschrift: **Vermessung, Photogrammetrie, Kulturtechnik : VPK =
Mensuration, photogrammétrie, génie rural**

Band (Jahr): **90 (1992)**

Heft 12: **Photogrammetrie und Informationssysteme in der RAV =
Photogrammétrie et systèmes d'information dans le cadre de la
REMO**

PDF erstellt am: **21.07.2024**

Nutzungsbedingungen

Die ETH-Bibliothek ist Anbieterin der digitalisierten Zeitschriften. Sie besitzt keine Urheberrechte an den Inhalten der Zeitschriften. Die Rechte liegen in der Regel bei den Herausgebern.

Die auf der Plattform e-periodica veröffentlichten Dokumente stehen für nicht-kommerzielle Zwecke in Lehre und Forschung sowie für die private Nutzung frei zur Verfügung. Einzelne Dateien oder Ausdrucke aus diesem Angebot können zusammen mit diesen Nutzungsbedingungen und den korrekten Herkunftsbezeichnungen weitergegeben werden.

Das Veröffentlichen von Bildern in Print- und Online-Publikationen ist nur mit vorheriger Genehmigung der Rechteinhaber erlaubt. Die systematische Speicherung von Teilen des elektronischen Angebots auf anderen Servern bedarf ebenfalls des schriftlichen Einverständnisses der Rechteinhaber.

Haftungsausschluss

Alle Angaben erfolgen ohne Gewähr für Vollständigkeit oder Richtigkeit. Es wird keine Haftung übernommen für Schäden durch die Verwendung von Informationen aus diesem Online-Angebot oder durch das Fehlen von Informationen. Dies gilt auch für Inhalte Dritter, die über dieses Angebot zugänglich sind.

Cette figure tridimensionnelle est assortie de deux échelles:

L'échelle concentrique traduit l'implication des différentes données dans le SITG:

- Les données n'intéressant qu'un partenaire sont représentées sur le cercle extérieur (données des partenaires).
- Les données intéressant plusieurs partenaires sont plus proches du noyau (données du SITG); elles sont mises à disposition des partenaires intéressés, selon des modalités de protection et de financement à préciser.
- Le noyau est constitué par les données référentielles du SITG, auxquelles différents partenaires peuvent rattacher leurs propres informations; ces données référentielles peuvent être sémantiques (numéros de parcelle auxquels le service des gérances rattache des valeurs locatives par exemple) ou géométriques (périmètres de parcelles pris en considération pour la délimitation d'une zone d'aménagement par exemple). Les données référentielles sont soumises à des procédures de mise à jour particulièrement contraignantes.

L'échelle verticale traduit le niveau d'abstraction des données, conformément au modèle de la pyramide de décision. Plus le niveau de décision est élevé, plus l'échelle des données localisées est petite: les déci-

sions stratégiques s'appuient généralement sur des informations à petite échelle (carte nationale), alors que les décisions opérationnelles s'appuient plutôt sur des informations à grande échelle (cadastre). Selon ce nouveau paradigme du gâteau de mariage, les données d'un SIT ne sont ainsi plus considérées comme des couches superposables, mais comme des données rattachées à un même espace géographique, entre lesquelles des mises en relation sont possibles... pour autant que les précautions nécessaires à assurer la cohérence des informations soient prises!

Dans cette perspective, garantir une gestion et une utilisation cohérentes des données localisées sera à l'avenir le grand défi posé par les systèmes d'information du territoire!

Remarques:

- [1] Pour une définition précise du concept de «système», on se référera aux ouvrages traitant de la systémique, tels que [6] ou [7].
- [2] Computer Aided System Engineering.

Références bibliographiques:

- [1] Caron, C. Nouveau formalisme de modélisation conceptuelle adapté aux SIRS. Thèse présentée en 1991, Université La-val-Laboratoire de SIRS.

[2] Chen, P. P.-S. The Entity-Relationship Model: Toward a Unified View of Data. March (1976).

[3] Chevallier, J.-J. Une approche systématique des systèmes d'information du territoire et de leur intégrité. Thèse présentée en 1983, Ecole Polytechnique Fédérale, Lausanne.

[4] Chevallier, J.-J. et Y. Bédard. Classification des types de référence spatiale utilisés dans les systèmes d'information à référence spatiale (SIRS). Mensuration, photogrammétrie, génie rural 11.90 (1990). Diagonal Verlag, Baden.


[5] Davis, G. B., et M. H. Olson. Management Information Systems: Conceptual Foundations, Structure and Development. MacGraw Hill, USA, 1985.

[6] De Rosnay, J. Le Macroscopie. Editions du Seuil, Paris, 1975.



[7] Le Moigne, J.-L. La Théorie du système général. Systèmes-décisions. P. Tabatoni éd. Presses universitaires de France, Paris, 1977.

Adresse de l'auteur:

François Golay
SIT-Conseil SA
Rue de la Gabelle 34
CH-1227 Carouge




Die ideale Geschenksidee für Weihnachten!



**Limitierte
Auflage
500
Exemplare**

Preis: sFr. 28.–
inkl. Porto
und Verpackung



Das Titelbild des Sonderheftes 3/92 kann als Poster (Kunstdruckpapier ca. 35 x 42 cm / ohne Textedruck bestellt werden. Der Erlös geht zugunsten der Zeitschrift. Wäre dies nicht die Geschenkidee für besondere Anlässe?

Bestellungen richten Sie bitte an:
SIGWERB AG
Dorfmatenstrasse 26
5612 Villmergen
Telefon 057/23 05 05, Fax 057/23 15 50