

Objektyp: **Advertising**

Zeitschrift: **Vermessung, Photogrammetrie, Kulturtechnik : VPK =
Mensuration, photogrammétrie, génie rural**

Band (Jahr): **94 (1996)**

Heft 9

PDF erstellt am: **22.07.2024**

Nutzungsbedingungen

Die ETH-Bibliothek ist Anbieterin der digitalisierten Zeitschriften. Sie besitzt keine Urheberrechte an den Inhalten der Zeitschriften. Die Rechte liegen in der Regel bei den Herausgebern. Die auf der Plattform e-periodica veröffentlichten Dokumente stehen für nicht-kommerzielle Zwecke in Lehre und Forschung sowie für die private Nutzung frei zur Verfügung. Einzelne Dateien oder Ausdrucke aus diesem Angebot können zusammen mit diesen Nutzungsbedingungen und den korrekten Herkunftsbezeichnungen weitergegeben werden. Das Veröffentlichen von Bildern in Print- und Online-Publikationen ist nur mit vorheriger Genehmigung der Rechteinhaber erlaubt. Die systematische Speicherung von Teilen des elektronischen Angebots auf anderen Servern bedarf ebenfalls des schriftlichen Einverständnisses der Rechteinhaber.

Haftungsausschluss

Alle Angaben erfolgen ohne Gewähr für Vollständigkeit oder Richtigkeit. Es wird keine Haftung übernommen für Schäden durch die Verwendung von Informationen aus diesem Online-Angebot oder durch das Fehlen von Informationen. Dies gilt auch für Inhalte Dritter, die über dieses Angebot zugänglich sind.

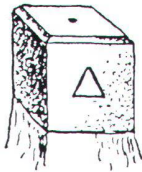
Ein Dienst der *ETH-Bibliothek*
ETH Zürich, Rämistrasse 101, 8092 Zürich, Schweiz, www.library.ethz.ch

<http://www.e-periodica.ch>



GRANITECH AG MÜNSINGEN

Innerer Giessenweg 54
3110 Münsingen
Telefon 031/721 45 45
FAX 031/721 55 13



Unser Lieferprogramm:

Granit-Marchsteine

Standardmasse und Spezialanfertigungen gem. Ihren Anforderungen

Gross-, Klein- und Mosaikpflaster

Diverse Grössen und Klassen grau-blau, grau-beige, gemischt

Gartentische und -bänke

Abmessungen und Bearbeitung gem. Ihren Anforderungen

Spaltplatten

(Quarzsandsteine, Quarzite, Kalksteine) für Böden und Wände, aussen und innen

Grosse Auswahl – günstige Preise

Verlangen Sie eine Offerte, wir beraten Sie gerne!

Produktivität und Durchgängigkeit wie Sie es erwarten:

MicroStation® von  **BENTLEY**
The People Behind MicroStation®

Die leistungsfähige und etablierte CAD-Plattform aus dem Hause Bentley hat Zuwachs bekommen. Im Rahmen der „Open-Space-Strategie“ von Bentley bilden eine Reihe neuer Produkte eine ideale Basis für das GIS-Umfeld zur erfolgreichen Umsetzung Ihrer Projekte.



MicroStation®

Das Kernprodukt von Bentley. Mit über 250'000 Installationen weltweit heute ein „Quasi“-Standard in Sachen Grafik. Überzeugend durch seine Funktionalität und Offenheit. Top-aktuell: MicroStation 95.



MicroStation Geographics

Geographics schlägt die Brücke zwischen CAD und GIS. Zentral sind dabei die Datenbankschnittstelle und die räumlichen Analysemöglichkeiten.



MicroStation Descart

Das neue leistungsfähige Werkzeug zur digitalen, hybriden Bildverarbeitung (SW und Farbe). Überzeugende Verarbeitungsgeschwindigkeit auch bei grössten Datenmengen.



MicroStation Review

Das reduzierte MicroStation gewährt den Lesezugriff auf Zeichnungsdaten und stellt einen „Rotstift“ zur Verfügung. Der günstige Preis bringt die Daten auf jeden Arbeitsplatz.



MicroStation Field

Mit MicroStation Field an die frische Luft: das für den Pen-Computer entwickelte Produkt ist voll für den Einsatz der Daten „vor Ort“ ausgerichtet. Als Option ist ein GPS-Modul erhältlich.



MicroStation CSP

Das umfassende Support-Programm von Bentley rund um die MicroStation Produkte. Umfasst Updates, Hot-Line und einiges mehr - gebündeltes Know How aus erster Hand.

Als autorisierter Vertriebs- und ausgezeichneter Entwicklungspartner von Bentley empfehlen wir uns als erste Adresse wo immer es um GIS/NIS-Anwendungen rund um MicroStation geht. Darüberhinaus entwickeln wir praxisorientierte Lösungen im GIS/NIS-Umfeld auf Basis dieser Produkte. Profitieren Sie von unserer langjährigen Erfahrung rund um MicroStation und unserem Know-How in Sachen GIS/NIS.

Ihr Ansprechpartner rund um MicroStation®



CAD Rechenzentrum AG

Hauptsitz Schweiz
Baslerstrasse 96
CH-4123 Allschwil/BL
Tel (+41) 061/486 66 00
Fax (+41) 061/486 66 99



Das System zur Messdaten- erfassung, Editierung, Visualisierung und Kartierung



- Direktanschluss an sämtliche Totalstationen von allen Herstellern
- Einlesen vorhandener digitaler Kartierungen
- Verarbeitung von X-, Y- und Z-Daten (3-D)
- Direkte GIS-Datenbank-Anbindung
- Eigene Codierung möglich
- Eigene kundenspezifische Attribut Beifügung möglich
- Hinterlegen von Bitmaps (gescannte Karten)


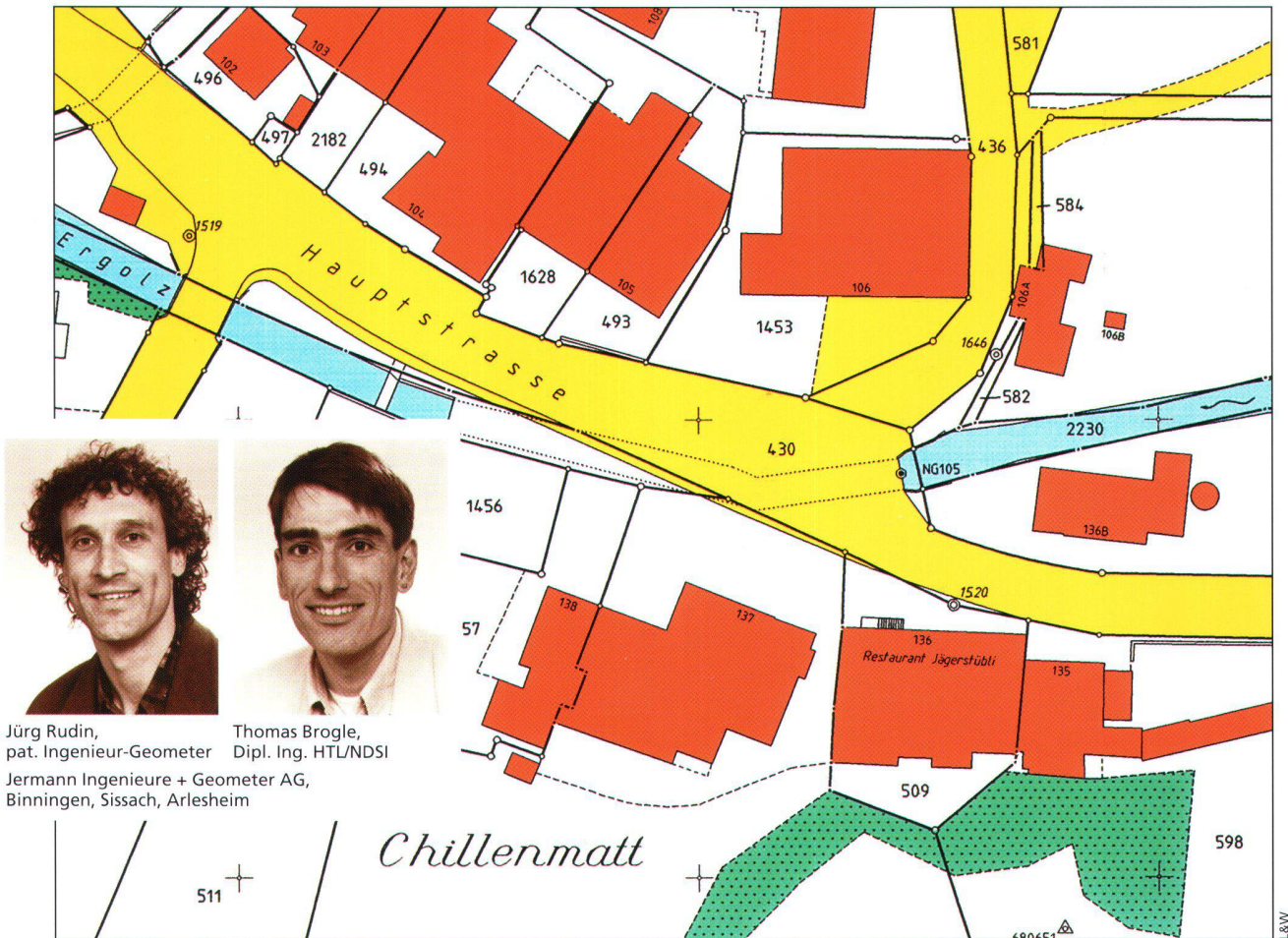
GeoASTOR
VERMESSUNGSTECHNIK

GeoASTOR AG
Zürichstrasse 59a · CH-8840 Einsiedeln
Tel. 055 / 418 75 90 · Fax 055 / 418 75 91



in jeder Beziehung die richtige Lösung

Intergraph in der Praxis



Jürg Rudin,
pat. Ingenieur-Geometer
Jermann Ingenieure + Geometer AG,
Binningen, Sissach, Arlesheim

Thomas Brogle,
Dipl. Ing. HTL/NSDI

«Mit Grivis für die amtliche Vermessung und Geonis für Leitungsnetze werden die hohen Ansprüche an Informationssysteme optimal erfüllt.»

«Als Grundbuchgeometer schätzen wir Grivis als benutzerfreundliche Software, die den Ansprüchen einer AV93-konformen Erstellung und Nachführung von vollnumerischen Vermessungen in hohem Masse genügt. Die Erweiterung dieser Daten um zusätzliche LIS-Ebenen sowie der Einbezug von Rasterdaten ist optimal gelöst. Zudem unterstützt Grivis wirkungsvoll die Herstellung von Plänen in grossen und kleinen Massstäben.

Geonis ist im Bereich des Leitungskatasters auf die individuellen Bedürfnisse des Anwenders zugeschnitten. Die Einbettung in die Intergraph-Umgebung mit MGE und Grivis erlaubt eine effiziente Bearbeitung und Dokumentation der unterirdischen Leitungen.»



Rüegsaustrasse 30
CH-3415 Hasle-Rüegsau
Telefon 034/ 460 30 30
Telefax 034/ 460 30 32



Intergraph (Schweiz) AG
Thurgauerstrasse 40
CH-8050 Zürich
Telefon 01/ 308 48 48
Telefax 01/ 308 49 19