

**Zeitschrift:** Vermessung, Photogrammetrie, Kulturtechnik : VPK = Mensuration, photogrammétrie, génie rural

**Herausgeber:** Schweizerischer Verein für Vermessung und Kulturtechnik (SVVK) = Société suisse des mensurations et améliorations foncières (SSMAF)

**Band:** 96 (1998)

**Heft:** 9

**Rubrik:** Mitteilungen = Communications

**Autor:** [s.n.]

### **Nutzungsbedingungen**

Die ETH-Bibliothek ist die Anbieterin der digitalisierten Zeitschriften. Sie besitzt keine Urheberrechte an den Zeitschriften und ist nicht verantwortlich für deren Inhalte. Die Rechte liegen in der Regel bei den Herausgebern beziehungsweise den externen Rechteinhabern. [Siehe Rechtliche Hinweise.](#)

### **Conditions d'utilisation**

L'ETH Library est le fournisseur des revues numérisées. Elle ne détient aucun droit d'auteur sur les revues et n'est pas responsable de leur contenu. En règle générale, les droits sont détenus par les éditeurs ou les détenteurs de droits externes. [Voir Informations légales.](#)

### **Terms of use**

The ETH Library is the provider of the digitised journals. It does not own any copyrights to the journals and is not responsible for their content. The rights usually lie with the publishers or the external rights holders. [See Legal notice.](#)

**Download PDF:** 03.02.2025

**ETH-Bibliothek Zürich, E-Periodica, <https://www.e-periodica.ch>**

## FIG-Kongress 1998

Der FIG-Kongress in Brighton vom 19.–25. Juli 1998 stand unter dem Motto: Developing the Profession in a Developing World. Rund 400 Vorträge, davon 14 aus der Schweiz, wurden zu diesem Thema gehalten; alle Vorträge sind auf CD-ROM erhältlich.

An der FIG-Hauptversammlung wurden u.a. folgende Geschäfte behandelt (weitere FIG-Informationen im Internet [www.svvk.ch](http://www.svvk.ch) «News»/«Nouveautés»):

Neue Kommissionspräsidenten, Vizepräsidenten 1998–2002:

- 1 John Parker (AUS), Klaus Rürup (D)
- 2 Kirsi Artimo (FIN), Pedro Caverio (E)
- 3 Jes Ryttersgaard (DK), Gerhard Muggenhuber (A)
- 4 Dennis St Jacques (CAN), Adam Greenland (GB)
- 5 Jean-Marie Becker (S), Matthew Higgins (AUS)
- 6 Michel Mayoud (F), Sven Kold Johannson (DK)
- 7 Paul Munro-Faure (GB), Paul van der Molen (NL)
- 8 Helmut Brackmann (D), Paul Lohmann (NL)
- 9 Mike Yovino Young (USA), Stephen Yip (Hong Kong)

Ständiges FIG-Büro ab Januar 1999 in Dänemark:

Den danske Landinspektorforening (DdL) in Kopenhagen

Neue Statuten und interne Regeln:  
Wichtigste Änderungen:

- jährliche Hauptversammlung (General Assembly; anstelle Permanent Committee)
- Arbeitssprache: (nur noch) Englisch; Übersetzungen für Dokumente und an Veranstaltungen sind möglich
- Abstimmungsmodus: eine Stimme pro Mitgliederverband (pro Land sind mehrere Mitgliederverbände möglich)
- Mitgliederbeitrag pro Mitgliederverband: bis 4000 Mitglieder proportional zu den Mitgliedern, für weitere Mitglieder abnehmender Beitrag (bisher Maximalbeitrag bei 4000 Mitgliedern).

Verzicht auf neue Kommissionsstrukturen; Beibehalten der neun technischen Kommissionen sowie der ständigen Institutionen.  
Vermessungsgeschichte wird neue ständige Institution mit Sitz im Museum of the History of Science in Oxford (GB); Direktor Jan de Graeve.

Weitere ständige Institutionen:

OICRF Office International du Cadastre et du Régime Foncier, Apeldoorn (NL); <http://www.oicrf.org>

Multi-Lingual Dictionary c/o Bundesamt für Kartographie und Geodäsie; <http://www.leipzig.ifag.de>

FIG Education Foundation c/o Institution of Surveyors Australia

<http://www.fl.net/johnc/FIGEF>

### Schweizer FIG-Delegierte

Vertreter SVVK: Thomas Glatthard; [thomas.glatthard@swissonline.ch](mailto:thomas.glatthard@swissonline.ch)

Komm. 1 Professional Standards and Practice: Michael Keller; [ipg@ipg.ch](mailto:ipg@ipg.ch)

Komm. 2 Professional Education: Prof. J.-R. Schneider; [schneider@einev.ch](mailto:schneider@einev.ch)

Komm. 3 Land Information Systems: Prof. Dr. F. Golay; [Francois.Golay@epfl.ch](mailto:Francois.Golay@epfl.ch)

Komm. 4 Hydrography: R. Haag; [r.haag@gruenenfelder.ch](mailto:r.haag@gruenenfelder.ch)

Komm. 5 Positioning and Measurement: Prof. Dr. H. Ingensand; [ingensand@geod.ethz.ch](mailto:ingensand@geod.ethz.ch)

Komm. 6 Engineering Surveying: Dr. T. Engel; [Theo.Engel@sbb.ch](mailto:Theo.Engel@sbb.ch)

Komm. 7 Cadastre and Land Management: J. Kaufmann; [jkcons@swissonline.ch](mailto:jkcons@swissonline.ch)


Komm. 8 Spatial Planning and Development: Prof. Dr. W. Schmid; [schmid@orl.arch.ethz.ch](mailto:schmid@orl.arch.ethz.ch)

Komm. 9 Valuation and Management of Real Estate: F. Bollinger; [stebob@bluewin.ch](mailto:stebob@bluewin.ch)

History of Surveying: Th. Glatthard; [thomas.glatthard@swissonline.ch](mailto:thomas.glatthard@swissonline.ch)

FIG im Internet: <http://cesgi1.city.ac.uk/figtree>; <http://www.ddl.org/figtree>

**GEODÄSIE VERNETZT  
EUROPA**



**INTERGEO®**  
82. Geodätentag, Wiesbaden, 23.-25.09.98

**Die größte  
Fachmesse und  
Kongress  
für Geodäsie und  
Geoinformation  
in Europa**

**Mit DDGI Geodatenforum**

**Vermessungsgeräte  
und Zubehör**

**Geoinformationssysteme**

**Fachliteratur**


**23.-25.09.1998**  
**Rhein-Main-Hallen,  
Wiesbaden**

**infoMesse**  
**HINTE**  
MESSE  
HINTE Messe- und  
Ausstellungs-GmbH  
Beiertheimer Allee 6  
D-76137 Karlsruhe  
Tel. ++49(721)93133-0  
Fax ++49(721)93133-71  
E-Mail: [info@hinte-messe.de](mailto:info@hinte-messe.de)  
Internet: <http://www.intergeo.de>


**infoKongress**  
Örtlicher Vorbereitungsausschuss  
für den 82. Geodätentag 1998  
Luisenstraße 6  
D-65185 Wiesbaden  
Tel. ++49 (611) 36099-88  
Fax ++49 (611) 36099-77  
E-Mail: [intergeo98@metronet.de](mailto:intergeo98@metronet.de)  
Internet: <http://www.gi.verm.tu-darmstadt.de/intergeo98>

**DVW**  
Deutscher Verein  
für Vermessungswesen e.V.

# Autodesk MapGuide®



## Unsere Kombination von GIS und Internet



Autodesk MapGuide ist die ideale Lösung, wenn intelligente Vektordaten, hohe Geschwindigkeit und einfache Installation bei sofortiger Produktivität gefordert sind. Mit Autodesk MapGuide können unbegrenzt große Mengen von Raster-

und Vektordaten über das Internet/Intranet für Darstellungen, Abfragen, Analysen und Auswertungen genutzt werden.

Überzeugen Sie sich von der Leistungsfähigkeit der Software bei einem Fachhändler vor Ort.

Informationen zu Autodesk MapGuide und einem Fachhändler in Ihrer Nähe bekommen Sie über die Autodesk Infoline 0844 - 84 48 64. Besuchen Sie uns auch im World Wide Web unter <http://www.autodesk.de>

 Autodesk



## Communications

### Task Forces:

Standards: Kontakte durch Prof. F. Golay, I. Greenway (Kommission 5)  
Sustainable development (Agenda 21, Habitat II): Kontakte durch Prof. W.A. Schmid, M. Villikka (Kommission 8)  
Under-represented groups in Surveying: Kontakte G. Dasse (DVW)  
Mutual recognition of qualifications: Kontakte J.-R. Schneider, S. Ene-mark (Kommission 2)

### Nächste Generalversammlungen:

Sun City, Südafrika, 30. Mai–4. Juni 1999  
Prag, Tschechien, 22.–27. Mai 2000  
Seoul, Südkorea, Mai 2001  
Washington, USA, 21.–26. April 2002  
Eilat, Israel, Mai 2003

### Neue FIG-Publikation:

Kataster 2014. Arbeitsgruppe 7.1 der FIG-Kommission 7 (Vorsitz: Jürg Kaufmann, Sekretär: Daniel Steudler)  
Bezug per e-mail: [jkcons@swissonline.ch](mailto:jkcons@swissonline.ch)

*Thomas Glathard*

## GIS in Österreich: AGEO

AGEO, der österreichische Dachverband für Geographische Information, wurde am 30. Juni 1998 in der Universität Salzburg von 46 Mitgliedern (Firmen, Versorgungsunternehmen, Ziviltechnikergesellschaften, Universitäten, Gebietskörperschaften, Behörden und Fachvereinigungen) gegründet.

AGEO hat sich zum Ziel gesetzt, die österreichischen Interessen im Bereich Geographische Information national und international zu vertreten. AGEO bezweckt die Förderung und effiziente Nutzung geographischer Information und ihren interdisziplinären Einsatz durch Information der Öffentlichkeit, Information über Verfügbarkeit und Anwendbarkeit von Daten, Informationsaustausch und Förderung der Aus- und Weiterbildung.

In Internet-Seiten wird AGEO demnächst seine Ziele und seine Organisation darstellen. In Verzeichnissen und Katalogen werden Produkte und Datenangebote zur Verfügung gestellt werden. Diese Internet-Präsentation wird vom Institut für Geographie der Universität Salzburg betreut und unter der Web-Adresse <http://www.ageo.at> zur Verfügung stehen.

Bei der Gründungsversammlung wurden auch die Funktionäre gewählt. Das Ergebnis:

Präsident: BR. h.c. Dipl.-Ing. Ernst Höflinger, IKV, A-6021 Innsbruck, Fax 0512-5813169, e-mail: [geo.hoef@aon.at](mailto:geo.hoef@aon.at), Vizepräsident: a.o. Univ. Prof. Mag. Dr. Josef Strobl, Institut für Geographie, Universität Salzburg, A-5020 Salzburg, Fax 0662-8044-525, e-mail: [jstrobl@geo.sbg.ac.at](mailto:jstrobl@geo.sbg.ac.at), Generalsekretärin: OR Dipl.-Ing. Gerda Schennach, BEV, A-6010 Innsbruck, Fax 0512-588948-61 sowie weitere sieben Vorstandsmitglieder.

*Ernst Höflinger, Präsident AGEO*