

Zeitschrift: Geomatik Schweiz : Geoinformation und Landmanagement =
Géomatique Suisse : géoinformation et gestion du territoire =
Geomatica Svizzera : geoinformazione e gestione del territorio

Herausgeber: geosuisse : Schweizerischer Verband für Geomatik und
Landmanagement

Band: 101 (2003)

Heft: 1

Werbung

Nutzungsbedingungen

Die ETH-Bibliothek ist die Anbieterin der digitalisierten Zeitschriften. Sie besitzt keine Urheberrechte an den Zeitschriften und ist nicht verantwortlich für deren Inhalte. Die Rechte liegen in der Regel bei den Herausgebern beziehungsweise den externen Rechteinhabern. [Siehe Rechtliche Hinweise.](#)

Conditions d'utilisation


L'ETH Library est le fournisseur des revues numérisées. Elle ne détient aucun droit d'auteur sur les revues et n'est pas responsable de leur contenu. En règle générale, les droits sont détenus par les éditeurs ou les détenteurs de droits externes. [Voir Informations légales.](#)


Terms of use

The ETH Library is the provider of the digitised journals. It does not own any copyrights to the journals and is not responsible for their content. The rights usually lie with the publishers or the external rights holders. [See Legal notice.](#)

Download PDF: 08.02.2025

ETH-Bibliothek Zürich, E-Periodica, <https://www.e-periodica.ch>

Plattform, die aus dem natürlichen Fels am Ufer des Nils herausgearbeitet und nivelliert ist. Die Ausgräber haben an der Umfassungsmauer horizontale und mit roter Farbe beschriftete Marken des Nivellements gefunden und nachgemessen. Die Hieroglyphen dafür sind  und wohl noch nicht übersetzt. Aufgrund ihrer Symbolik kann man sich vorstellen, dass die obere für die Rechtwinkligkeit und die untere für die Horizontale, das Nivellement, stehen. Die Nachmessung mit modernen Instrumenten ergab eine überraschend gute Übereinstimmung mit einer Abweichung von nur 8 cm auf einer

Strecke von 160 m (0,05 %) rund um den Sockel des Obeliskens und der Umfassungsmauer. Es wurde in verschiedenen Höhen mit Abständen von ganzen Ellen nivelliert und markiert  (zwei Ellen über dem Basisniveau).


Die aufwendige Art, mit der die Plattform nivelliert wurde, lässt den Schluss zu, dass auch die Umfassungsmauer nivelliert war und als «künstlicher» Horizont diente, über der die Sonnen- und die heliakischen Sternaufgänge der Dekane beobachtet wurden. An der Stelle, wo sie aufgehen, hat man dann an der Innenseite ein Relief angebracht, mit dem Hinweis auf die sai-

sonale Tätigkeit in der Landwirtschaft. Der Tempel selbst hätte dann die Funktion eines astronomischen Observatoriums gehabt.

Bibliographie:

Kaiser W.: Tongefässe. In Ricke H.: Sonnenheiligtum des Königs Userkaf, Bd. II. Ägyptische Bauforschung und Altertumskunde, Wiesbaden, 1969.

Martin Kerner
Steg 81
CH-3116 Kirchdorf



Qualitätsdruck unter Zeitdruck.

5 vor 12? Keine Sorge! Mit der Speedmaster bringen wir kleine und grosse Auflagen in Nullkommanix unter Dach und Fach. Speedmaster erlaubt uns 16 Seiten A4 in einem einzigen Arbeitsgang zu bedrucken. Beidseitig. Vierfarbig. Und in Top-Qualität. Fazit: kommt Zeitdruck, kommt Qualitätsdruck von Sprüngli, die kleine, flexible Druckerei mit dem grossen Leistungspotential.

sprüngli druck ag

dorfmattestrasse 28, CH-5612 villmergen
tel. 056 619 53 53, fax 056 619 53 00, www.spruenglidruck.ch