

Zeitschrift: Geomatik Schweiz : Geoinformation und Landmanagement =
Géomatique Suisse : géoinformation et gestion du territoire =
Geomatica Svizzera : geoinformazione e gestione del territorio

Herausgeber: geosuisse : Schweizerischer Verband für Geomatik und
Landmanagement

Band: 115 (2017)

Heft: 9

Titelseiten

Nutzungsbedingungen

Die ETH-Bibliothek ist die Anbieterin der digitalisierten Zeitschriften. Sie besitzt keine Urheberrechte an den Zeitschriften und ist nicht verantwortlich für deren Inhalte. Die Rechte liegen in der Regel bei den Herausgebern beziehungsweise den externen Rechteinhabern. [Siehe Rechtliche Hinweise.](#)

Conditions d'utilisation

L'ETH Library est le fournisseur des revues numérisées. Elle ne détient aucun droit d'auteur sur les revues et n'est pas responsable de leur contenu. En règle générale, les droits sont détenus par les éditeurs ou les détenteurs de droits externes. [Voir Informations légales.](#)

Terms of use

The ETH Library is the provider of the digitised journals. It does not own any copyrights to the journals and is not responsible for their content. The rights usually lie with the publishers or the external rights holders. [See Legal notice.](#)

Download PDF: 02.02.2025




ETH-Bibliothek Zürich, E-Periodica, <https://www.e-periodica.ch>

Geomatik ■ Schweiz Géomatique ■ Suisse Geomatica ■ Svizzera

Geoinformation und Landmanagement
Géoinformation et gestion du territoire
Geoinformazione e gestione del territorio

9/2017

September 2017, 115. Jahrgang
Septembre 2017, 115ième année
Settembre 2017, 115. anno



Vivez la 3D...

Récepteur GNSS GS16

MultiStation MS60

Terminal de terrain CS20

Station totale TS16

Tablette de terrain CS35

...grâce à la nouvelle interface Captivate et ses nouveaux instruments

Ils se pilotent comme votre SmartPhone. Soyez captivés et n'hésitez plus à découvrir cette nouvelle plate-forme en nous demandant une démonstration chez vous.

Leica Geosystems a développé une solution innovante et unique pour la capture et la numérisation du monde réel.

Découvrez les nouvelles technologies intégrées dans Captivate 2.0 de cet été.

Laissez-vous captiver!