

Zeitschrift: Geomatik Schweiz : Geoinformation und Landmanagement =
Géomatique Suisse : géoinformation et gestion du territoire =
Geomatica Svizzera : geoinformazione e gestione del territorio

Herausgeber: geosuisse : Schweizerischer Verband für Geomatik und
Landmanagement

Band: 116 (2018)

Heft: 1-2

Rubrik: Aus- und Weiterbildung = Formation, formation continue

Nutzungsbedingungen

Die ETH-Bibliothek ist die Anbieterin der digitalisierten Zeitschriften. Sie besitzt keine Urheberrechte an den Zeitschriften und ist nicht verantwortlich für deren Inhalte. Die Rechte liegen in der Regel bei den Herausgebern beziehungsweise den externen Rechteinhabern. [Siehe Rechtliche Hinweise.](#)

Conditions d'utilisation

L'ETH Library est le fournisseur des revues numérisées. Elle ne détient aucun droit d'auteur sur les revues et n'est pas responsable de leur contenu. En règle générale, les droits sont détenus par les éditeurs ou les détenteurs de droits externes. [Voir Informations légales.](#)


Terms of use

The ETH Library is the provider of the digitised journals. It does not own any copyrights to the journals and is not responsible for their content. The rights usually lie with the publishers or the external rights holders. [See Legal notice.](#)

Download PDF: 08.02.2025


ETH-Bibliothek Zürich, E-Periodica, <https://www.e-periodica.ch>

Bildungszentrum Geomatik Schweiz



Anmeldung und detaillierte Infos unter www.biz-geo.ch

GeomatiktechnikerIn Lehrgang Geomatiktechnik Basismodule



Anmeldungen für den Lehrgang 2018 werden entgegengenommen unter www.biz-geo.ch



Technisches Rechnen

Daten: Samstag, 24. März und Freitag, 6. April 2018
Ort: BBZ, Zürich
Kosten: Fr. 400.–/Nichtmitglied Fr. 480.–
Anmeldung: bis 24. Februar 2018



Bauvermessung

Daten: Samstag, 14. April und Donnerstag, 17. Mai 2018
Ort: BBZ, Zürich
Kosten: Fr. 600.–/Nichtmitglied Fr. 720.–
Anmeldung: bis 14. März 2018



Werkleitungskataster

Daten: Mittwoch, 2. und Donnerstag, 3. Mai 2018
Ort: Luzern
Kosten: Fr. 500.–/Nichtmitglied Fr. 600.–
Anmeldung: bis 2. April 2018



Grundbuchrecht/Rechte

Daten: Freitag, 4., Dienstag, 8., Dienstag, 22., Dienstag, 29. Mai und Montag, 4. Juni 2018
Ort: BBZ, Zürich
Kosten: Fr. 900.–/Nichtmitglied Fr. 1080.–
Anmeldung: bis 4. April 2018



Web-GIS

Daten: Samstag, 5., Dienstag, 15. und Mittwoch, 16. Mai 2018
Ort: BBZ, Zürich
Kosten: Fr. 900.–/Nichtmitglied Fr. 1080.–
Anmeldung: bis 5. April 2018



Mobile GIS

Daten: Mittwoch, 23. und Donnerstag, 24. Mai 2018
Ort: BBZ, Zürich
Kosten: Fr. 700.–/Nichtmitglied Fr. 840.–
Anmeldung: bis 23. April 2018



Ingenieurvermessung

Daten: Freitag, 25., Samstag, 26. Mai und Samstag, 9. Juni 2018
Ort: BBZ, Zürich
Kosten: Fr. 600.–/Nichtmitglied Fr. 720.–
Anmeldung: bis 25. April 2018




Baugrund/Geologie

Daten: Dienstag, 5. und Mittwoch, 6. Juni 2018
Ort: BBZ, Zürich
Kosten: Fr. 550.–/Nichtmitglied Fr. 660.–
Anmeldung: bis 5. Mai 2018

**Wie?
Was?
Wo?**

Das Bezugsquellen-Verzeichnis gibt Ihnen auf alle diese Fragen Antwort.

Centro di formazione geomatica svizzera



Informazioni e iscrizioni: www.biz-geo.ch



Calcolo tecnico

Date: venerdì 12 e martedì 30 gennaio 2018
Luogo: Bellinzona
Costo: Fr. 300.–/non membro Fr. 360.–
Iscrizione: entro il 12 dicembre 2017



Misurazione edile

Date: lunedì 26 febbraio e martedì 6 marzo 2018
Luogo: Bellinzona
Costo: Fr. 600.–/non membro Fr. 720.–
Iscrizione: entro il 12 dicembre 2017



Misurazione tecnica di precisione

Date: lunedì 19, martedì 27 febbraio e venerdì 2 marzo 2018
Luogo: Bellinzona
Costo: Fr. 900.–/non membro Fr. 1080.–
Iscrizione: entro il 12 gennaio 2018



Catasto delle condotte

Data: giovedì 15 marzo 2018
Luogo: Bellinzona
Costo: Fr. 250.–/non membro Fr. 300.–
Iscrizione: entro il 12 gennaio 2018



MS Access

Date: mercoledì 28, giovedì 29 marzo e lunedì 16 aprile 2018
Luogo: Bellinzona
Costo: Fr. 700.–/non membro Fr. 840.–
Iscrizione: entro il 26 febbraio 2018



Banca dati

Date: martedì 17, giovedì 26 e venerdì 27 aprile 2018
Luogo: Bellinzona
Costo: Fr. 900.–/non membro Fr. 1080.–
Iscrizione: entro il 26 febbraio 2018



Implementazione di un GIS in azienda

Date: lunedì 10 e mercoledì 26 settembre 2018
Luogo: Bellinzona
Costo: Fr. 500.–/non membro Fr. 600.–
Iscrizione: entro il 5 agosto 2018



Progetti GIS

Date: martedì 11, lunedì 24, martedì 25 settembre e venerdì 12 e lunedì 15 ottobre 2018
Luogo: Bellinzona
Costo: Fr. 1500.–/non membro Fr. 1800.–
Iscrizione: entro il 5 agosto 2018

Moduli 2018



Geomatica nell'edilizia

Corsi: Calcolo tecnico, Misurazione edile, Misurazione tecnica di precisione, Catasto delle condotte
Date: venerdì 12 e martedì 30 gennaio, lunedì 19, lunedì 26 e martedì 27 febbraio e venerdì 2, martedì 6 e giovedì 15 marzo 2018
Esame: 13 aprile 2018, ore 08.15–10.15
Luogo: Bellinzona
Costo: Fr. 1600.–/non membro Fr. 1920.–
Iscrizione: entro il 12 dicembre 2017



Banca dati

Corsi: MS Access, Banca dati
Date: mercoledì 28 e giovedì 29 marzo 2018, lunedì 16, martedì 17, giovedì 26 e venerdì 27 aprile 2018
Esame: 5 giugno 2018, ore 08.15–10.15
Luogo: Bellinzona
Costo: Fr. 1500.–/non membro Fr. 1800.–
Iscrizione: entro il 26 febbraio 2018



GIS

Corsi: Implementazione di un GIS in azienda, Progetti GIS
Date: lunedì 10, martedì 11, lunedì 24, martedì 25 e mercoledì 26 settembre e venerdì 12 e lunedì 15 ottobre 2018
Esame: 15 novembre 2018, ore 08.15–10.15
Luogo: Bellinzona
Costo: Fr. 1700.–/non membro Fr. 2040.–
Iscrizione: entro il 5 agosto 2018

Esami moduli 2018

Geomatica nell'edilizia

Data: venerdì 13 aprile 2018

Orario: 08.15–10.15

Luogo: Bellinzona

Costo: Fr. 250.–/gratuito per gli iscritti al modulo

Iscrizione: entro il 13 marzo 2018

Banca dati

Data: martedì 5 giugno 2018

Orario: 08.15–10.15

Luogo: Bellinzona

Costo: Fr. 250.–/gratuito per gli iscritti al modulo

Iscrizione: entro il 5 maggio 2018

GIS

Data: giovedì 15 novembre 2018

Orario: 08.15–10.15

Luogo: Bellinzona

Costo: Fr. 250.–/gratuito per gli iscritti al modulo

Iscrizione: entro il 15 ottobre 2018

Ammissione: l'iscrizione all'esame del modulo è aperta a tutti, anche senza aver frequentato i singoli corsi/moduli.

Iscrizioni: Privatisti www.biz-geo.ch, Partecipanti al modulo iscritti d'ufficio

Disposizioni: Generalmente durante gli esami è ammesso avere un manoscritto di al massimo una pagina A4 (solo un lato) per corso. Deroghe a questa regola possono essere co-

municate direttamente agli iscritti da parte dei docenti previa approvazione da parte della Commissione per la garanzia della qualità. Durante l'esame è proibito l'uso dello smartphone e simili e non può essere lasciata l'aula con questi dispositivi.

Fachschalenvielfalt abgestimmt
auf den Schweizer GIS Markt

GEO BOX

AUTODESK.
Silver Partner



geobox.ch



GEOBOX AG
@geoboxag

Staatsexamen 2018 zur Erlangung des Geometerpatents

Die anwendungsorientierte Prüfung umfasst die Themenkreise «Amtliche Vermessung», «Geomatik», «Landmanagement» und «Unternehmensführung».

2018 tritt ein neuer Prüfungsmodus in Kraft. Die Prüfungsdauer des Staatsexamens wird – unter Beibehaltung des Prüfungsniveaus – von drei auf zwei Wochen gekürzt.

Dem Themenkreis A «Amtliche Vermessung» wird mehr Gewicht verliehen: Die Feldprüfung wird neu immer im Themenkreis A durchgeführt.

Zudem gibt es die Möglichkeit, eine der vier Themenkreisprüfungen (schriftlich und mündlich) um ein Jahr zu verschieben. Diese wird zeitvariable Prüfung genannt. Mit der Anmeldung muss die Kandidatin resp. der Kandidat mitteilen, ob sie bzw. er von der Möglichkeit der zeitvariablen Prüfung Gebrauch machen will und falls ja, in welchem Themenkreis die Prüfung im darauffolgenden Jahr abgelegt wird. Eine Abmeldung ist nur für das Staatsexamen als Ganzes zulässig. Die zeitvariable Prüfung muss zwingend im darauffolgenden Jahr abgelegt werden.

Agenda Staatsexamen 2018

- 1. Woche: 20. bis 24. August 2018
- 2. Woche: 27. bis 31. August 2018
- Patentfeier: 7. September 2018

Das Staatsexamen 2018 findet im Bundesamt für Sport in Magglingen statt.

Die Anmeldung muss zwingend folgende Dokumente umfassen:

- Anmeldeformular (www.cadastre.ch/anmeldung)
- Lebenslauf mit Foto
- Anerkennungsentscheid oder Gesuch um Anerkennung der theoretischen Vorbildung
- Nachweis der Berufspraxis

Sie ist bis spätestens 31. März 2018 per Post (Poststempel zählt) an folgende Adresse zu richten:

Sekretariat der Eidgenössischen Kommission für Ingenieur-Geometerinnen und -Geometer
c/o Bundesamt für Landestopografie

Geodäsie und Eidgenössische Vermessungsdirektion
Seftigenstrasse 264
3084 Wabern

Zusätzliche Informationen finden Sie auf www.cadastre.ch/geometer > Anmeldung Staatsexamen

*Eidgenössische Kommission für
Ingenieur-Geometerinnen und -Geometer*

Examen d'Etat 2018 pour l'obtention du brevet de géomètre

Cet examen pratique porte sur les quatre thèmes que sont la géomatique, la mensuration officielle, la gestion du territoire et la gestion d'entreprise.

De nouvelles modalités entrent en vigueur pour l'examen en 2018. Sa durée est raccourcie – sans que son niveau en pâtisse – et passe de trois à deux semaines.

Le thème A (mensuration officielle) se voit accorder un poids supérieur, puisque l'épreuve de terrain le concernera systématiquement désormais.

Il devient par ailleurs possible de décaler d'un an l'examen dans l'un des quatre thèmes (épreuves écrites et orales). On parle alors d'un examen décalé dans le temps. Lorsqu'ils s'inscrivent, les candidats doivent indiquer s'ils veulent recourir à cette possibilité et si la réponse est oui, le thème concerné doit être précisé. Une désinscription ultérieure portera sur l'examen d'Etat dans son ensemble. L'examen décalé dans le temps doit impérativement être passé l'année suivant celle du passage des autres épreuves.

Calendrier de l'examen d'Etat 2018

1ère semaine: du 20 au 24 août 2018

2ème semaine: du 27 au 31 août 2018

Cérémonie de remise des brevets: 7 septembre 2018

L'examen d'Etat 2018 se déroulera à l'Office fédéral des sports, à Macolin.

Les documents suivants doivent impérativement être fournis lors de l'inscription:

- formulaire d'inscription (www.cadastre.ch/inscription)
- curriculum-vitae avec photo
- décision (à défaut demande) de reconnaissance de la formation théorique
- justificatif de l'expérience professionnelle

Le dossier d'inscription doit être adressé par courrier le 31 mars 2018 au plus tard (le cachet de la poste faisant foi) au:

Secrétariat de la Commission fédérale des ingénieurs géomètres
c/o Office fédéral de topographie
Géodésie et Direction fédérale des mensurations cadastrales
Seftigenstrasse 264
3084 Wabern

Des informations supplémentaires sont disponibles sous www.cadastre.ch/géomètre > Inscription à l'examen d'Etat

*Commission fédérale
des ingénieurs géomètres*

FGS Administration: Administration PGS: Amministrazione PGS:



Schlichtungsstelle
Office de conciliation
Ufficio di conciliazione
Flühlistrasse 30 B
3612 Steffisburg
Telefon 078 674 13 77
www.pro-geo.ch

Stellenvermittlung

Auskunft und Anmeldung:

Service de placement

pour tous renseignements:

Servizio di collocamento

per informazioni e annunci:

Marco Ziltener
Grüzenstrasse 9
8600 Dübendorf
stellenvermittler@pro-geo.ch
Tel. P.: 044 821 88 63

Neu per 1. Januar 2018: Institut Geomatik der FHNW

Das Institut Vermessung und Geoinformation (IVGI) hat per 1. Januar 2018 seinen Namen zu Institut Geomatik (IGEO) geändert. Nachdem bereits der Bachelorstudiengang und der Masterstudiengang an der FHNW auf Geomatik bzw. Geomatics lauten, ist der neue Institutsname ein klares Bekenntnis zur Geomatik als spannende und zukunftssträchtige Fachdisziplin. Gleichzeitig feiert das Institut Geomatik im Jahr 2018 sein 55-Jahr-Jubiläum. Im Jahre 1963 legte die damalige Abteilung Vermessung den Grundstein für die Technikerschule beider Basel, einer Vorgängerinstitution der heutigen Fachhochschule Nordwestschweiz FHNW.

Nach der Pensionierung mehrerer Professoren in den Jahren 2016 und 2017 ist das In-



Das Team des Instituts Geomatik der FHNW (Nov. 2017).

stitut Geomatik seit Herbst 2017 wieder komplett. Mit einem stark verjüngten Team blicken wir zuversichtlich in die Zukunft und freuen uns speziell auf den Bezug des neuen

FHNW Campus in Muttenz im Sommer 2018.

Stephan Nebiker

du 5 au 7 juin
2018
à Berne



DER DIGITALE LEBENSRAUM
L'ESPACE NUMERIQUE
www.geosummit.ch

GEO+ Summit

Schweizer Fachmesse
und Kongress der GEO-Welt

Congrès et salon de la
géo-information en Suisse