

Objektyp: **Advertising**

Zeitschrift: **Geographica Helvetica : schweizerische Zeitschrift für Geographie
= Swiss journal of geography = revue suisse de géographie =
rivista svizzera di geografia**

Band (Jahr): **20 (1965)**

Heft 3

PDF erstellt am: **22.07.2024**

Nutzungsbedingungen

Die ETH-Bibliothek ist Anbieterin der digitalisierten Zeitschriften. Sie besitzt keine Urheberrechte an den Inhalten der Zeitschriften. Die Rechte liegen in der Regel bei den Herausgebern. Die auf der Plattform e-periodica veröffentlichten Dokumente stehen für nicht-kommerzielle Zwecke in Lehre und Forschung sowie für die private Nutzung frei zur Verfügung. Einzelne Dateien oder Ausdrucke aus diesem Angebot können zusammen mit diesen Nutzungsbedingungen und den korrekten Herkunftsbezeichnungen weitergegeben werden. Das Veröffentlichen von Bildern in Print- und Online-Publikationen ist nur mit vorheriger Genehmigung der Rechteinhaber erlaubt. Die systematische Speicherung von Teilen des elektronischen Angebots auf anderen Servern bedarf ebenfalls des schriftlichen Einverständnisses der Rechteinhaber.

Haftungsausschluss

Alle Angaben erfolgen ohne Gewähr für Vollständigkeit oder Richtigkeit. Es wird keine Haftung übernommen für Schäden durch die Verwendung von Informationen aus diesem Online-Angebot oder durch das Fehlen von Informationen. Dies gilt auch für Inhalte Dritter, die über dieses Angebot zugänglich sind.



Buchdruckerei M. Bitterli
Spitalackerstraße 51 a
Bern Telephone 41 66 44

BUCHBINDEREI



Ernst Ogg, Bern
Weißensteinstraße 74
Telephon 45 45 34

Neuzeitlich eingerichteter Betrieb

Ausführung sämtlicher Buch-
bindereiarbeiten

Einbinden kompletter Jahrgänge
der «Geographica Helvetica»

BUCHBINDBANDSTOFFE
KARTENLEINWAND

EGGER & CO.
LEINENFABRIKATION
LANGENTHAL

farbig


oder schwarz

Klischees

E. Kreienbühl + Cie.

Luzern, Rhynerstraße 15


Die ersten vier Bände der neuen K & F-Bildbandreihe



Leuchtende Finsternis

Wunderwelt der Höhlen
Alfred Bögli Herbert W. Franke


160 Seiten, 40 mehrfarbige, 32 einfarbige Tafeln, Format 22 x 27 cm, in Halbleinen gebunden, deutsch und französisch, Fr. 29.—.



Malta Insel der Mitte

Walter Kümmerly

160 Seiten, 48 Farbbilder, 18 Zeichnungen, zwei historische Karten, 22 x 27 cm, deutsch, französisch und englisch, in Halbleinen gebunden, Fr. 29.—.




Das Ägyptische Museum Kairo

Band I:
Ausgewählte Kostbarkeiten

96 Seiten, 46 Farbtafeln, in deutscher, französischer und englischer Sprache in einem Band.

Format 22 x 27 cm. Fr. 29.—.
Aufnahmen Lehnert & Landrock, Kairo. Text P. Riesterer, Zürich.



Band II:
Grabschätze des Tut-ench-Amon

96 Seiten, 47 Farbtafeln, Fr. 29.—, in deutscher, französischer und englischer Sprache in einem Band.
Aufnahmen Lehnert & Landrock, Kairo. Text P. Riesterer, Zürich.

In allen Buchhandlungen erhältlich

Kümmerly & Frey · Geographischer Verlag · Bern