

Objektyp: **Advertising**

Zeitschrift: **Geographica Helvetica : schweizerische Zeitschrift für Geographie
= Swiss journal of geography = revue suisse de géographie =
rivista svizzera di geografia**

Band (Jahr): **23 (1968)**

Heft 3

PDF erstellt am: **22.07.2024**

Nutzungsbedingungen

Die ETH-Bibliothek ist Anbieterin der digitalisierten Zeitschriften. Sie besitzt keine Urheberrechte an den Inhalten der Zeitschriften. Die Rechte liegen in der Regel bei den Herausgebern.

Die auf der Plattform e-periodica veröffentlichten Dokumente stehen für nicht-kommerzielle Zwecke in Lehre und Forschung sowie für die private Nutzung frei zur Verfügung. Einzelne Dateien oder Ausdrucke aus diesem Angebot können zusammen mit diesen Nutzungsbedingungen und den korrekten Herkunftsbezeichnungen weitergegeben werden.

Das Veröffentlichen von Bildern in Print- und Online-Publikationen ist nur mit vorheriger Genehmigung der Rechteinhaber erlaubt. Die systematische Speicherung von Teilen des elektronischen Angebots auf anderen Servern bedarf ebenfalls des schriftlichen Einverständnisses der Rechteinhaber.

Haftungsausschluss

Alle Angaben erfolgen ohne Gewähr für Vollständigkeit oder Richtigkeit. Es wird keine Haftung übernommen für Schäden durch die Verwendung von Informationen aus diesem Online-Angebot oder durch das Fehlen von Informationen. Dies gilt auch für Inhalte Dritter, die über dieses Angebot zugänglich sind.



Buchdruckerei M. Bitterli
Spitalackerstraße 51 a
Bern Telephon 41 66 44

BUCHBINDEREI



Ernst Ogg, Bern
Weissensteinstraße 74
Telephon 45 45 34

Neuzeitlich eingerichteter Betrieb


Ausführung sämtlicher Buch-
bindereiarbeiten

Einbinden kompletter Jahrgänge
der «Geographica Helvetica»

Egla

BUCHHEINBANDSTOFFE
KARTENLEINWAND

EGGER & CO.
LEINENFABRIKATION
LANGENTHAL



farbig


oder schwarz

Klischees

E. Kreienbühl + Cie.

Luzern, Rhynauerstraße 15


Neue Kümmerly & Frey-Bildbände



Julius Büdel/Walter Imber

Spitzbergen Insel im Polarlicht
160 Seiten, 48 einfarbige und
44 mehrfarbige Bildtafeln, 2 Karten-
skizzen. Halbleinen Fr. 38.—


In unwirtlicher Naturlandschaft hart
um ihr Dasein kämpfende Fauna und
Flora, von der Kamera in überwälti-
gender Eindrücklichkeit festgehalten.



Volker von Bonin/Werner Nigg

Finnland
Modernes Land im hohen Norden
340 Seiten, 74 einfarbige und
52 mehrfarbige Bildtafeln. 8 Karten-
skizzen. Fr. 64.—


Der repräsentative Bildband über das
Land am Rande Europas: meister-
hafte Bilder, ausgezeichnete Text-
beiträge, graphisch mustergültige
Gestaltung.



Karl Weber/Lukas Hoffmann

Camargue Seele einer Wildnis
256 Seiten, 56 einfarbige und
52 mehrfarbige Bildtafeln, 3 mehr-
farbige Karten. Fr. 64.—

Die herrlichen Tier-, Pflanzen- und
Landschaftsbilder aus der Camargue
sollen den Bestrebungen des Natur-
schutzes neue Freunde gewinnen.



Reinhold Wepf

Vietnam
Vom Mekongdelta zum 17. Breiten-
grad
176 Seiten, 52 Farbtafeln, 1 Karten-
skizze. Halbleinen Fr. 38.—
Dieses Werk schildert in dokumen-
tarischer Reportage das Land und
seine Bevölkerung durch die un-
glücklichen Verhältnisse in den Stru-
del der Machtpolitik gerissen.

In allen Buchhandlungen