

Zeitschrift: Jahresberichte aus Augst und Kaiseraugst
Herausgeber: Augusta Raurica
Band: 39 (2018)

Inhaltsverzeichnis

Nutzungsbedingungen

Die ETH-Bibliothek ist die Anbieterin der digitalisierten Zeitschriften auf E-Periodica. Sie besitzt keine Urheberrechte an den Zeitschriften und ist nicht verantwortlich für deren Inhalte. Die Rechte liegen in der Regel bei den Herausgebern beziehungsweise den externen Rechteinhabern. Das Veröffentlichen von Bildern in Print- und Online-Publikationen sowie auf Social Media-Kanälen oder Webseiten ist nur mit vorheriger Genehmigung der Rechteinhaber erlaubt. [Mehr erfahren](#)

Conditions d'utilisation

L'ETH Library est le fournisseur des revues numérisées. Elle ne détient aucun droit d'auteur sur les revues et n'est pas responsable de leur contenu. En règle générale, les droits sont détenus par les éditeurs ou les détenteurs de droits externes. La reproduction d'images dans des publications imprimées ou en ligne ainsi que sur des canaux de médias sociaux ou des sites web n'est autorisée qu'avec l'accord préalable des détenteurs des droits. [En savoir plus](#)

Terms of use

The ETH Library is the provider of the digitised journals. It does not own any copyrights to the journals and is not responsible for their content. The rights usually lie with the publishers or the external rights holders. Publishing images in print and online publications, as well as on social media channels or websites, is only permitted with the prior consent of the rights holders. [Find out more](#)


















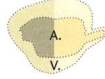
























Download PDF: 13.04.2026

ETH-Bibliothek Zürich, E-Periodica, <https://www.e-periodica.ch>

Inhalt

Editorial	2	<i>Debora Schmid</i>
Das Jahr 2017 im Rückblick	5	<i>Debora Schmid</i>
Publikationen 2017	6	<i>Debora Schmid</i>
Ausgrabungen in Augst im Jahre 2017	9	<i>Cédric Grezet</i> (mit Beiträgen von <i>Corinne Hodel</i> , <i>Urs Rosemann</i> und <i>Fredy von Wyl</i>)
Ausgrabungen in Kaiseraugst im Jahre 2017	65	<i>Jakob Baerlocher</i> (mit Beiträgen von <i>Manuel Buess</i> , <i>Shona Cox</i> , <i>Lukas Grolimund</i> , <i>Urs Rosemann</i> und unter Mitarbeit von <i>Clara Saner</i>)
Archäologie vor Ort vermittelt: Die Publikumsgrabung 2017.058 in Augusta Raurica	109	<i>Markus Schaub</i> (mit einem Beitrag von <i>Günther E. Thüry</i>)
Der Wehrgraben des <i>Castrum Rauracense</i> : Die Ergebnisse der Grabung «MFH Heidemurweg 28» (2015.003) und weiterer Aufschlüsse aus Altgrabungen	121	<i>Lukas Freitag</i>
Bärenhatzen und Hundepfoten – Tierknochen aus dem Sodbrunnen MR 12 in der Region 17C der Unterstadt von Augusta Raurica	143	<i>Monika Mráz</i>
Zweiundachtzigster Jahresbericht der Stiftung Pro Augusta Raurica 1. Januar bis 31. Dezember 2017	183	<i>Hansjörg Reinau</i>
Familienanlässe der Stiftung Pro Augusta Raurica im Jahre 2017	185	<i>Renate Lakatos</i>
Ludwig R. Berger (22. Januar 1933 – 16. Oktober 2017)	193	<i>Beat Rütli</i>

Legende zu den Planabbildungen

Römerhaus 2017.056		Grabung aktuelles Jahr und Vorgangsnummer		Hypokaustpfeiler
		Fundort aktuell		Feuerstelle
		Fundort anderer Jahre		Kalkbrennofen
		Mauer Archäologie aktuell		Mörtelgussboden
		Mauer Archäologie aktuell ergänzt		Stein
2017.056		Grabungsfläche aktuell (Situationsplan)		Sandstein Rot (Helligkeit je nach Plan)
2017.056		Grabungsfläche aktuell (Grabungsplan) mit Feldunterteilung		Ziegel (Helligkeit je nach Plan)
2009.001		Grabungsfläche anderer Jahre		Kalkstein
		Profil		Steinbruch (Abbau- und Vorbereitungszone) ausgegraben/ergänzt
		Mauer Geoprospektion (Helligkeit je nach Plan)		← Ergolz Gewässer/Gewässer alternativer Verlauf
		Mauer Archäologie ausgegraben (Helligkeit je nach Plan)		← Rhein Rheintiefen
		Mauer Archäologie ergänzt		Gewässer (Lageplan Grabung)
		Mauer Luftbildprospektion (Helligkeit je nach Plan)		Wallstrasse moderne Strasse
		Durchgang, Türschwelle oder Fenster		235 235 Parzellengrenze und -nummer (Helligkeit je nach Plan)
		Graben Archäologie ausgegraben/ergänzt lineare Darstellung		Stundglas Bodenbedeckung und Flurname
		Graben Archäologie ausgegraben/ergänzt flächige Darstellung		251.00 Höhenlinie
		Strasse Archäologie ausgegraben/ergänzt Portikus Archäologie ausgegraben/ergänzt		Rathaus modernes Gebäude mit Parzellengrenze
		Strasse Archäologie Geoprospektion		Übersichtsplan modern
		wichtiges römisches Bauwerk		
		Brandgrab		
		Körpergrab		
		Ausrichtung Skelett		
		Grabstein		
		Gräberfeld		