

Objekttyp: **TableOfContent**

Zeitschrift: **Jahresberichte aus Augst und Kaiseraugst**

Band (Jahr): **41 (2020)**

PDF erstellt am: **23.07.2024**

Nutzungsbedingungen

Die ETH-Bibliothek ist Anbieterin der digitalisierten Zeitschriften. Sie besitzt keine Urheberrechte an den Inhalten der Zeitschriften. Die Rechte liegen in der Regel bei den Herausgebern.

Die auf der Plattform e-periodica veröffentlichten Dokumente stehen für nicht-kommerzielle Zwecke in Lehre und Forschung sowie für die private Nutzung frei zur Verfügung. Einzelne Dateien oder Ausdrucke aus diesem Angebot können zusammen mit diesen Nutzungsbedingungen und den korrekten Herkunftsbezeichnungen weitergegeben werden.

Das Veröffentlichen von Bildern in Print- und Online-Publikationen ist nur mit vorheriger Genehmigung der Rechteinhaber erlaubt. Die systematische Speicherung von Teilen des elektronischen Angebots auf anderen Servern bedarf ebenfalls des schriftlichen Einverständnisses der Rechteinhaber.

















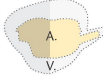














Haftungsausschluss

Alle Angaben erfolgen ohne Gewähr für Vollständigkeit oder Richtigkeit. Es wird keine Haftung übernommen für Schäden durch die Verwendung von Informationen aus diesem Online-Angebot oder durch das Fehlen von Informationen. Dies gilt auch für Inhalte Dritter, die über dieses Angebot zugänglich sind.

Inhalt

| | | |
|--|-----|--|
| Editorial | 2 | <i>Debora Schmid</i> |
| Das Jahr 2019 im Rückblick | 5 | <i>Debora Schmid</i> |
| Publikationen 2019 | 7 | <i>Debora Schmid</i> |
| Ausgrabungen in Augst im Jahre 2019 | 11 | <i>Cédric Grezet</i> (mit Beiträgen von <i>Simon Friz, Thomas Hufschmid, Markus Peter, Urs Rosemann</i> und <i>Fredy von Wyl</i>) |
| Ausgrabungen in Kaiseraugst im Jahre 2019 | 67 | <i>Jakob Baerlocher</i> (mit Beiträgen von <i>Manuel Buess, Shona Cox, Lukas Grolimund</i> und unter Mitarbeit von <i>Clara Saner</i>) |
| Restaurierungsarbeiten an den Monumenten von Augst und Kaiseraugst im Jahre 2019 | 125 | <i>Thomas Hufschmid</i> |
| Geophysikalische Prospektionen 2019 in Augusta Raurica | 141 | <i>Urs Rosemann, Peter Milo, Till Sonnemann, Christoph Buser, Mario Ranzinger, Hans Sütterlin, Tomáš Tencer</i> und <i>Michal Vágner</i> |
| Römische Bleiplomben aus Augst und Kaiseraugst | 163 | <i>Nikolas Hächler</i> |
| In Stein gemeißelt: Petrografie und Provenienz der Inschriftträger von Augusta Raurica | 169 | <i>Philippe Rentzel</i> |
| Eine rätselhafte Gruppe römischer Ziegelobjekte | 195 | <i>Rudolf Känel</i> und <i>Urs Rohrbach</i> |
| Vierundachtzigster Jahresbericht der Stiftung Pro Augusta Raurica 1. Januar bis 31. Dezember 2019 | 227 | <i>Hansjörg Reinau</i> |
| Familienanlässe der Stiftung Pro Augusta Raurica im Jahre 2019 | 229 | <i>Renate Lakatos</i> |

Legende zu den Planabbildungen

| | | | | |
|------------------------------|---|---|---|---|
| Römerhaus 2019.056 |  | Grabung aktuelles Jahr und Vorgangsnummer |  | Hypokaustpfeiler |
| |  | Fundort aktuell |  | Feuerstelle |
| |  | Fundort anderer Jahre |  | Kalkbrennofen |
| |  | Mauer Archäologie aktuell |  | Mörtelgussboden |
| |  | Mauer Archäologie aktuell ergänzt |  | Stein |
| 2019.056 |  | Grabungsfläche aktuell (Situationsplan) |  | Sandstein rot (Helligkeit je nach Plan) |
| 2019.056 |  | Grabungsfläche aktuell (Grabungsplan) mit Feldunterteilung |  | Ziegel (Helligkeit je nach Plan) |
| 2009.001 |  | Grabungsfläche anderer Jahre |  | Kalkstein |
| |  | Profil |  | Steinbruch (Abbau- und Vorbereitungszone) ausgegraben/ergänzt |
| |  | Mauer Geoprospektion (Helligkeit je nach Plan) |  | Gewässer/Gewässer alternativer Verlauf |
| |  | Mauer Archäologie ausgegraben (Helligkeit je nach Plan) |  | Rheintiefe |
| |  | Mauer Archäologie ergänzt |  | Gewässer (Lageplan Grabung) |
| |  | Mauer Luftbildprospektion (Helligkeit je nach Plan) |  | moderne Strasse |
| |  | Durchgang, Türschwelle oder Fenster |  | Parzellengrenze und -nummer (Helligkeit je nach Plan) |
| |  | Graben Archäologie ausgegraben/ergänzt lineare Darstellung |  | Bodenbedeckung und Flurname |
| |  | Graben Archäologie ausgegraben/ergänzt flächige Darstellung |  | Höhenlinie |
| |  | Strasse Archäologie ausgegraben/ergänzt Portikus Archäologie ausgegraben/ergänzt |  | modernes Gebäude mit Parzellengrenze und Hausnummer |
| |  | Strasse Archäologie Geoprospektion |  | Übersichtsplan modern |
| |  | wichtiges römisches Bauwerk | | |
| |  | Brandgrab | | |
| |  | Körpergrab | | |
| |  | Ausrichtung Skelett | | |
| |  | Grabstein | | |
| |  | Gräberfeld | | |