

**Zeitschrift:** Jahrbuch der Schweizerischen Gesellschaft für Ur- und Frühgeschichte  
= Annuaire de la Société Suisse de Préhistoire et d'Archéologie =  
Annuario della Società Svizzera di Preistoria e d'Archeologia

**Herausgeber:** Schweizerische Gesellschaft für Ur- und Frühgeschichte

**Band:** 82 (1999)

**Rubrik:** Eisenzeit = Age du Fer = Età del Ferro

### **Nutzungsbedingungen**

Die ETH-Bibliothek ist die Anbieterin der digitalisierten Zeitschriften. Sie besitzt keine Urheberrechte an den Zeitschriften und ist nicht verantwortlich für deren Inhalte. Die Rechte liegen in der Regel bei den Herausgebern beziehungsweise den externen Rechteinhabern. [Siehe Rechtliche Hinweise.](#)

### **Conditions d'utilisation**

L'ETH Library est le fournisseur des revues numérisées. Elle ne détient aucun droit d'auteur sur les revues et n'est pas responsable de leur contenu. En règle générale, les droits sont détenus par les éditeurs ou les détenteurs de droits externes. [Voir Informations légales.](#)

### **Terms of use**

The ETH Library is the provider of the digitised journals. It does not own any copyrights to the journals and is not responsible for their content. The rights usually lie with the publishers or the external rights holders. [See Legal notice.](#)

**Download PDF:** 18.04.2025

**ETH-Bibliothek Zürich, E-Periodica, <https://www.e-periodica.ch>**

## Eisenzeit – Age du Fer – Età del Ferro

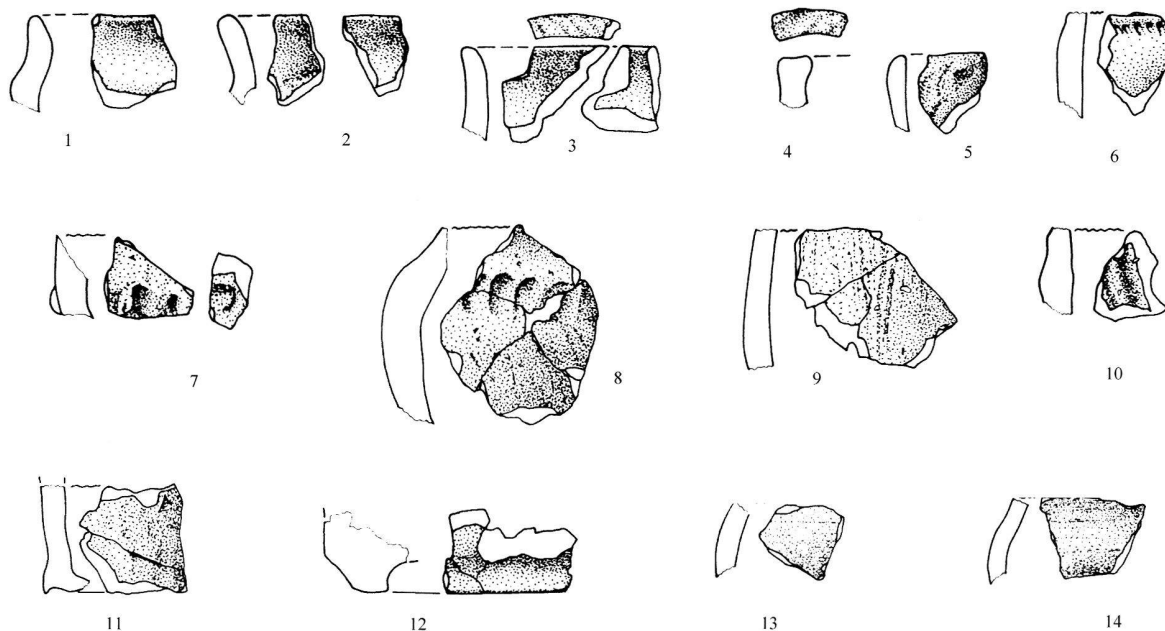


Abb. 12. Balsthal SO, Langacker (Im Park). Keramikfunde. 1–4,6–10 Töpfe oder Schüsseln; 5 Miniaturgefässchen; 11,12 Bodenscherben; 13,14 Drehscheibenware. M 1:2.

Avenches VD, Au Lavoëx  
voir Epoque Romaine

Baar ZG, Bahnmatt, Parz. 2792  
siehe Bronzezeit

Baar ZG, Zentrumssanierung  
siehe Mittelalter

Balsthal SO, Langacker (Im Park)

LK 1107, 619200/240475. Höhe 490 m.

*Datum der Grabung:* Februar 1998.

Neue Fundstelle.

Ungeplante Notgrabung (Bauprojekt). Fünf Sondierschnitte, einer in der Fläche ausgeweitet, ca. 12 m<sup>2</sup>.

Siedlung. Grubenhaus.

Im Profil eines Sondierschnittes wurde eine dunkle, mit Keramik und Holzkohle verfüllte, stellenweise noch 20 cm tiefe Grube angeschnitten. Die Erweiterung der Grabungsfläche brachte schliesslich eine lang-ovale Grube von 2.3 × 3.5 m ans Licht, auf deren Sohle sich drei Pfostenlöcher und eine mögliche Feuerstelle abzeichneten. Zudem kamen in der Grubenverfüllung einige klein fragmentierte Topfscherben, darunter Drehscheibenware, zum Vorschein (Abb. 12), zudem ein konisch zugeschmiedetes Eisenstück.

*Faunistisches Material:* Knochen von Rind, Schwein, Schaf/Ziege, Hase und Dachs.

*Probenentnahmen:* Holzkohle.

*Datierung:* archäologisch. Späthallstatt-Frühlatène; C14-Proben: 2375±65 BP, 2300±60 BP, 2225±60 BP; Mittelwert kal. 396–233 v. Chr (1 s), 403–208 v. Chr. (2 s).

KA SO, P. Gutzwiller.

Basel BS, Gasfabrik

(1998/2, 1998/18, 1998/22, 1998/26, 1998/30)

LK 1047, 610 650/269 000. Höhe 255 m.

*Datum der Grabung:* Januar–Dezember 1998.

*Bibliographie zur Fundstelle:* JbSGUF 81, 1998, 282.

Geplante Notgrabung (Bauprojekte). Grösse der Grabung ca. 200 m<sup>2</sup>.

Siedlung. Grab.

Im Vorfeld des Baus der Nordtangente kam es zu ausgedehnten Baumassnahmen im Bereich der spätlatènezeitlichen Siedlung, die zu vorgezogenen Flächengrabungen oder baubegleitenden Untersuchungen führten. Beidseitig der Voltastrasse musste im Vorfeld des Nationalstrassenbaus das Trasse von neuen Werkleitungen und Kanalisationen untersucht werden (1998/2). Dabei wurden – neben längeren intakten Profilen – ein Grabenabschnitt und eine südlich der Strasse gelegene Grube dokumentiert. Bei den Bauarbeiten für die provisorische Verlegung der Voltastrasse nach Süden, die 1999 fortgesetzt werden, kamen bisher keine latènezeitlichen Befunde zum Vorschein

(1998/18). Bedingt durch den geplanten Bau eines Leitungstunnels wurde im Spätherbst eine Grabung am westlichen Siedlungsrand begonnen, die 1999 weitergeführt werden wird (1998/22). Der bisher einzige archäologische Aufschluss in dieser Zone zeigt, dass die Ausdehnung der Siedlung grösser ist als der Bereich, der eine dichte Streuung von Gruben aufweist. Neben einer latènezeitlichen Grube und verschiedenen Baubefunden wurden auch neuzeitliche Strukturen erfasst.

Auf dem Areal der Novartis AG wurde bei Abbrucharbeiten ein etwa 200 m<sup>2</sup> grosses Gebiet mit intakter Stratigraphie und latènezeitlichen Befunden festgestellt (1998/30). Da eine Ausgrabung nicht möglich war, wurde der Befund gesichert und mit Auffüllmaterial überdeckt. Weitere Abbrucharbeiten auf dem Areal der Firma wurden ohne Ergebnis überwacht (1998/111; 1998/114; 1998/116).

Beim Abbruch eines Wohnhauses im näheren Umfeld der Siedlung wurden interessante geologische Befunde dokumentiert (1998/26).

*Anthropologisches Material:* Skeletteile, in Bearbeitung.

*Faunistisches Material:* in Bearbeitung (B. Stopp).

*Probenentnahmen:* Mikromorphologie/Sedimentologie (Ph. Rentzel), botanische Makroreste.

*Datierung:* archäologisch. LT D.

ABBS, P. Jud und N. Spichtig.

#### Bevaix NE, La Place d'Armes

CN 1164, 553 055/199 010. Altitude 500 m.

*Dates de fouille:* avril 1997–avril 1998.

Site nouveau.

Fouille de sauvetage programmée (construction de l'A5). Surface de la fouille 18 000 m<sup>2</sup>.

Puits.

Les fouilles de sauvetage programmées sur le tronçon ouest de l'autoroute A5, à Bevaix-La Place d'Armes, ont mis au jour un puits datant du Second Age du Fer. Cette structure exceptionnelle a été fouillée en deux étapes: tout d'abord, le puits a été vidé de son sédiment sur une profondeur de 1.80 m en maintenant ses parois intactes, puis prélevé pour être exposé dans le Parc archéologique du futur Musée d'archéologie de Neuchâtel (Laténium, à Hauterive-Champréveyres). Ensuite, l'appareillage a été démonté au fur et à mesure des décapages.

Le puits est apparu à 0.35 m de la surface du sol sous la forme d'une fosse circulaire de 2.05 m de diamètre. Construit à l'aide de dalles façonnées, non maçonnées, son diamètre intérieur était de 0.8 m; extérieur, de 1.40 m, et sa profondeur atteignait 3.67 m. Creusé dans la molasse, le fond formait une cuvette large de 0.9 m et profonde de 0.33 m, sur les bords de laquelle les premières dalles des parois étaient posées, en surplomb. Sur les premiers 0.67 m, le remplissage consistait en un limon gris-noir très riche en macrorestes végétaux non carbonisés qui, d'ordinaire, se conservent mal en milieu terrestre. On y a dégagé deux récipients en céramique et un crochet en fer destiné à suspendre le seau utilisé pour puiser l'eau. Au-dessus, sur les 3 m restants, un limon homogène légèrement argileux contenait de nombreuses dalles provenant de la destruction des parois supérieures, des tessons décorés au peigne et des fragments de bois de chêne dépourvus d'aubier, planchettes et éclisses dont la date la plus récente est 137 av. J.-C. (terminus post quem: 117 av. J.-C.; laboratoire de dendrochronologie du Service et Musée d'archéologie de Neuchâtel). Le remplissage du fond est sans doute contemporain de l'utilisation du puits; l'homogénéité du sédiment supérieur atteste un comblement rapide après l'abandon. Pour

l'heure, seuls les tessons décorés au peigne et les fragments de bois permettent une datation.

*Prélèvements:* sédimentologie, micromorphologie, pédologie, pétrographie, palynologie, malacologie.

*Datation:* archéologique, dendrochronologique.

*Service et Musée d'archéologie de Neuchâtel, R. Anastasiu.*

#### Bevaix NE, La Prairie

voir Age du Bronze

#### Brig-Glis VS, Gamsen, Bildacker

voir Age du Bronze

#### Brig-Glis VS, Gamsen, Breitenweg

CN 1289, 640 450/128 250. Altitude 662 m.

*Date des fouilles:* juillet 1998.

*Références bibliographiques:* ASSPA 76, 1993, 190; Vallesia 48, 1993, 463–466.

Fouille de sauvetage programmée (construction de l'autoroute A9). Surface de la fouille env. 100 m<sup>2</sup>.

Habitat.

Le site de Breitenweg fait partie de l'ensemble archéologique de Gamsen, qui comprend également les sites de Kridenfluh, Waldmatte et Bildacker. Une première campagne de fouille d'un mois a été réalisée sur ce petit habitat découvert en 1992 à mi-chemin des secteurs de Waldmatte et de Bildacker. Une tranchée de sondage de 24 m en complément des sondages exploratoires de 1992 a révélé la présence d'un bâtiment incendié construit sur une terrasse aménagée probablement du Second ge du Fer. L'ouverture d'un secteur de fouille a permis de le dégager entièrement. Long de 12 m, il n'est conservé que sur une largeur de 2 m. La disposition des structures permet de supposer un bâtiment à une nef, avec une porte sur le long côté, au sud, et une tripartition de l'espace interne, deux petites pièces entourant une grande pièce centrale.

*Prélèvements:* charbons pour C14 et anthracologie.

*Datation:* archéologique; C14. Second ge du Fer.

*A.R.I.A., Investigations archéologiques, Sion.*

#### Brig-Glis VS, Gamsen, Waldmatte

CN 1289, 640 250/128 200. Altitude 660 m.

*Date des fouilles:* 16.3.–15.11.1998.

*Références bibliographiques:* en dernier lieu ASSPA 81, 1998, 267; Vallesia 52, 1997, 438–442.

Fouille de sauvetage programmée (construction de l'autoroute A9). Surface de la fouille env. 1000 m<sup>2</sup>.

Habitat. Tombe.

Une dernière campagne de fouille a été réalisée sur le site du Premier et du Second ge du Fer de Waldmatte, concluant une décennie de travaux. Cet habitat, dont la superficie est estimée supérieure à 2 ha, correspond aux six premiers siècles de l'occupation des lieux (VI<sup>e</sup>–I<sup>er</sup> s. av. J.-C.; voir aussi Brig-Glis VS, Waldmatte, Epoue Romaine). Les travaux de 1998 ont visé à compléter l'analyse de la partie aval et occidentale du site, à contrôler son étendue vers l'amont (sud) et en direction de la plaine du Rhône au nord, enfin à terminer l'étude d'un secteur bien conservé de l'habitat à l'est. Une série de tranchées exploratoires ont été analysées en parallèle de la fouille d'une dizaine

de zones. Les traces de 26 nouveaux bâtiments ont été dégagées, portant le nombre total des édifices protohistoriques connus à Waldmatte à plus de 200. La découverte de deux tombes d'adultes du Premier âge du Fer a été une première pour le site, puisque seules des inhumations domestiques de très jeunes enfants étaient jusqu'alors attestées pour cette période; elle soulève d'intéressantes questions sur l'évolution détaillée de l'habitat protohistorique et confirme, en le «vieillissant», le statut particulier de la zone, où d'autres tombes et vestiges humains épars plus tardifs ainsi qu'un petit édifice romain à vocation cultuelle probable ont été trouvés (O. Paccolat, AS 20, 1997, 1, 25–36). Cette découverte renouvelle en outre nos connaissances sur les rites funéraires du Premier âge du Fer en Valais, la plupart des sépultures connues provenant de découvertes anciennes peu documentées.

*Mobilier archéologique:* céramique, métal, lithique (pesons, fusairoles etc.), faune,

*Matériel anthropologique:* non déterminé.

*Prélèvements:* sédiments, macrorestes, charbons.

*Datation:* archéologique. Premier Âge du Fer.

A.R.I.A., *Investigations archéologiques, Sion.*

#### Bussy FR, Prés de Fond, Les Bouracles et Praz Natey

CN 1184, 559 270/186 375. Altitude 447 m.

*Date de la fouille:* janvier–décembre 1998.

*Références bibliographiques:* AF, ChA, 1987–88 (1990), 25; 1993 (1995), 13–15; 1994 (1995), 20; 1995 (1996), 14–17; 1996 (1997), 21; AS 21, 1998, 2, 85–89; ASSPA 77, 1994, 172; 78, 1995, 205s.; 79, 1996, 232, 240s.; 80, 1997, 229; 81, 1998, 280. Fouille de sauvetage programmée (construction de l'A1). Surface totale de la fouille env. 1350 m<sup>2</sup>.

*Habitat.*

Sur ces parcelles de la commune de Bussy, en limite des cantons de Fribourg et de Vaud, différentes occupations, datées du Néolithique à la fin de la période romaine, ont été mises en évidence depuis 1995. Compte tenu de la qualité et de la densité des vestiges hallstattiens, l'accent a été plus particulièrement mis sur les différents niveaux d'habitat qui se sont apparemment succédés sans interruption du Hallstatt D1 au Hallstatt D3.

600 m<sup>2</sup> de l'habitat Hallstatt D1 ont été explorés cette année et ont confirmé que nous étions là en limite de son extension vers le nord.

La reprise des investigations sur les palissades du site Hallstatt D2/3 a permis de reconnaître la suite de ces structures sur une dizaine de mètres vers le sud-ouest. La palissade interne est composée d'une succession d'une dizaine de planches de 50 cm de largeur sur 8 cm d'épaisseur en moyenne, espacées de 8 à 10 cm et installées verticalement dans un fossé de 80 cm de largeur. Suite à l'érosion du site, leurs empreintes ne sont malheureusement conservées que sur une dizaine de cm de hauteur. Dix-huit nouvelles traces de poteaux à fond plat de 20–40 cm de diamètre, plus ou moins jointifs, implantés dans un fossé de 50 cm de largeur, complètent nos informations sur la palissade externe.

Sur la parcelle de Praz-Natey, la fouille du grand fossé (160 m de longueur reconnue actuellement, 5 m de largeur à son niveau d'apparition et jusqu'à 2.50 m de profondeur) daté du Hallstatt D2/3 a porté sur un tronçon de 40 m qui a livré un abondant matériel céramique et métallique (fibule à timbale en fer, à double timbale en bronze, etc.), ainsi que de nombreux os. Parmi ces derniers, plusieurs fragments de squelettes d'animaux en connexion anatomique sont à signaler.

Pour Praz Natey et Prés de Fond, voir aussi Epoque Romaine. *Faune:* abondante. Analyses J. Studer et C. Olive.

*Prélèvements:* sédimentologie, macrorestes, palynologie, pétrographie et scories.

*Datation:* archéologique. HaD1–HaD3.

*SAFR, H. Vigneau et J.-L. Boisaubert.*

#### Cham ZG, Enikon

LK 1131, 676 150/226 100. Höhe 445 m.

*Datum der Fundmeldung:* 7.1.1998.

Zufallsfund ohne Ausgrabung (Bauprojekt).

Bei der Begehung der Baustelle durch Mitarbeiter der Kantonsarchäologie fanden sich in einer dunklen Erdschicht einige prähistorische Keramikscherben.

*Datierung:* archäologisch. Hallstattzeit.

*KA ZG, J. Weiss.*

#### Cham ZG, Lindencham, Heiligkreuz

LK 1131, 676 100/227 110. Höhe 440 m.

*Datum der Prospektion:* Februar/März und Oktober 1998.

*Bibliographie zur Fundstelle:* T. Hofmann, Zum mutmasslichen römischen Gutshof bei Lindencham-Heiligkreuz. Tugium 9, 1993, 100–104; H. Fetz/A. Reisacher, Der Kanton Zug als römischer Siedlungsraum. AS 19, 1996, 2, 85–89.

Geplante Prospektion. Erfasste Fläche 1500 m<sup>2</sup>.

*Siedlung.*

Auf dem Areal des römischen Gutshofes durchgeführte Geländebegehungen führten zur Entdeckung verschiedener Gegenstände (darunter auch zwei römische Münzen des 2. Jh. n. Chr.). Aufschlussreich ist der Fund einer keltischen Potin-Münze des sog. «Zürcher-Typs».

*Datierung:* archäologisch. Latènezeit; römisch.

*KA ZG, St. Hochuli und R. Agola.*

#### Chevenez JU, La Combe en Vaillard

CN 1085, 568 620/249 555. Altitude 463 m.

*Date des sondages:* mars–septembre 1998.

*Site nouveau.*

Sondages de prospection sur l'emplacement d'une future décharge liée à l'A16. Surface ca. 3700 m<sup>2</sup>.

*Habitat.*

A 150 m au sud-est des tombes (voir Moyen Age), la présence d'une couche archéologique conservée sur 150 m de longueur pour une largeur de 25 m a permis de délimiter le périmètre d'un habitat contenant plusieurs structures creuses de type foyer et fosse-dépotoir.

Le mobilier céramique pas très abondant fait penser, en l'état de la recherche, à une occupation de l'époque de La Tène finale.

En outre, de la céramique et quelques silex taillés de l'époque Campaniforme, des tessons et une épingle de l'Age du Bronze Final ont été mis au jour en dehors de ces structures.

Une fouille de ce site est envisagée dès le printemps 1999.

*Prélèvements:* sédimentologie, anthracologie, C14.

*Datation:* archéologique.

*OPH/SAR, P. Paupe.*

## Elgg ZH, Breiti

LK 1073, 708 000/260 750, Höhe 544.50 m.

*Datum der Grabung:* 24.3.–19.8.1998.

*Bibliographie zur Fundstelle:* JbSGUF 81, 1998, 270.

Geplante Notgrabung (Grossüberbauung). Grösse der Grabung 1300 m<sup>2</sup>.

Bronzezeit: Brandstellen, Gruben; Spätlatènezeit: Gräber; unbestimmte Zeitstellung: Pfostenlöcher, Gruben, Steinrollierung, Hausgrundriss.

In der zweiten Grabungskampagne wurden in der «Breiti» weitere bronze- und spätlatènezeitliche Strukturen freigelegt und dokumentiert, die auf der Hauptgrabungsfläche unmittelbar östlich an das letztjährige Untersuchungsgebiet anschliessen. Bronzezeitliche Befunde waren aber auch noch 120 m weiter nördlich sowie östlich, hangwärts, festzustellen. Das Vorhandensein von archäologischen Befunden auf einer Gesamtfläche von ca. 18000 m<sup>2</sup>, die stets von derselben fundführenden Schicht überdeckt sind, liess sich weiter erhärten. Weitere Untersuchungen sind geplant.

**Brandstellen:** Kleinere und grössere langrechteckige, eine runde sowie eine 9×4 m messende Brandstelle erweitern die bereits bestehende formale Variabilität dieser Befundgattung in der Breiti. Erscheinungsbild und Stratigraphie bleiben jedoch stets gleich: die flachen, 10–20 cm tiefen Gruben sind brandgerötet und auf der Sohle mit einer zentimeterdicken Holzkohleschicht bedeckt, die ihrerseits mit einer dichten Stein- und Keramikpackung überdeckt ist. In drei Fällen wurden aus der Verfüllung immer wieder kalzinierte Knochen geborgen. Die Holzkohleschicht bestand jeweils aus längs oder quer zur Grubenachse ausgerichteten Ästen. Besonders die oberen Grubenränder sind stark brandgerötet, die Sohle dagegen deutlich schwächer. Daraus ist wohl auf einen Holzrost über der Grube zu schliessen, der durch den entstehenden Hohlraum beim Betrieb der Brandstelle einen Kamineffekt bewirkte. Es könnte sich bei diesen Befunden durchaus um Kremationsplätze handeln. Die wenigen typologisch ansprechbaren Funde datieren zumindest einige der Brandstellen in die Stufe BzD.

**Spätlatènezeitliche Gräber:** Rund 70 m von den beiden birnenförmigen Kindergräbern von 1997 entfernt kamen vier weitere spätlatènezeitliche Bestattungen zum Vorschein, die jeweils 4–8 m auseinander lagen. Die unscheinbaren, 10–20 cm tiefen Gruben runder Form wiesen einen Durchmesser von 30 cm auf (Abb. 13). In einem Fall war die Grabgrube birnenförmig; in ihr lag ein Kind bestattet. In den runden Gräbern sind nach ersten Aussagen der Anthropologin stets ein oder mehrere erwachsene Individuen vorhanden. Die humose, mit Holzkohlestückchen durchsetzte Verfüllung enthielt immer viel Leichenbrand, eine grosse Anzahl verbrannte Keramikfragmente von mehreren Gefässen sowie zerschmolzene Eisen- und Bronze­fragmente. Datierende Beigaben sind eine Nauheimerfibel und ein verzierter Hohlblecharmring. Pfostenlöcher in und bei den Grabgruben belegen Grabmarkierungen.

**Unbestimmte Zeitstellung:** Mehrere gleichartige, mit Keilsteinen versehene Pfostengruben nördlich der Gräbergruppe lassen sich zu einem Hausgrundriss rekonstruieren. Eine prähistorische Datierung, entweder bronze- oder spätlatènezeitlich, ist nicht anzuzweifeln. Die archäologische Auswertung sowie C14-Datierungen werden darüber Aufschluss geben. Eine Steinrollierung unregelmässiger Form mitten in der Gräbergruppe könnte mit diesen in Zusammenhang stehen. Weitere, fundlose Gruben und Pfostenlöcher lassen sich z. Zt. nicht eindeutig zuordnen.

**Probenentnahmen:** Holzkohle, kalzinierte Knochen.

**Naturwissenschaftliche Untersuchungen:** C14-Datierungen (C14-Labor, Geographisches Institut der Universität Zürich), anthro-



Abb. 13. Elgg ZH, Breiti. Spätlatènezeitliche Grabgrube mit verbrannter Keramik und Hohlblecharmring.

pologische Untersuchungen (E. Langenegger und A. Cueni), Holzartbestimmungen (W. Schoch, Labor für quartäre Hölzer).

*Datierungen:* archäologisch; naturwissenschaftlich.

KA ZH, A. Mäder.

Genève GE, Ancienne prison de Saint-Antoine  
voir Epoque Romaine

Genève GE, Parc de La Grange  
voir Epoque Romaine

Kernenried BE, Oberholz

LK 1147, 609 200/212 680. Höhe 520 m.

*Datum der Grabung:* 25.5.–15.7.1998.

*Bibliographie zur Fundstelle:* JbSGUF 81, 1998, 281.

Geplante flächige Sondierung und Rettungsgrabung (Bahn 2000). Grösse der untersuchten Fläche ca. 1250 m<sup>2</sup>. Flachgrab.

Da der Grabhügel 1 von Kernenried vom Trasse der Bahn 2000 (Neubaustrecke Mattstetten–Rothrist) tangiert wird, hat ihn der ADB im Sommer/Herbst 1997 vollständig ausgegraben und dokumentiert. Weitere anlässlich der Sondierungen in der Umgebung des Hügels festgestellte, noch ungedeutete Spuren führten im Sommer 1998 zu einer Nachuntersuchung. Trotz intensiver und vollflächigen Abklärungen kam aber in dem vom Bahnbau betroffenen Areal nur ein einziges Flachgrab zum Vorschein. Das Skelett der darin bestatteten Frau ist – wie im Grabhügel selbst – vollständig vergangen. Die reichen Beigaben (Abb. 15) umfassen vier paarig getragene Armringe, Ohringe, einen klei-



Fig. 14. Genève GE, Ancienne prison de Saint-Antoine. Le squelette enterré assis. Datation C14: 392–172 BC. Texte voir Epoque Romaine. Photo J.-B. Sevette, Service Cantonal d'Archéologie GE.

nen Gürtelhaken (alle Bronze) sowie ein Nadel- und ein Messerfragment (Eisen). Zum Kopfschmuck gehören zahlreiche Glasperlen. Am Fussende fand sich ein Geschirrsatz von sechs Gefässen. Die Beigaben datieren das Grab in die Stufe Hallstatt C1 (2. H. 8. Jh. v. Chr.). Alle weiteren Verfärbungen sind teils natürlich entstanden oder können zumindest nicht eindeutig mit den hallstattzeitlichen Grablegungen in Verbindung gebracht werden.

*Besondere Funde:* Trachtbestandteile, aus Bronze, Eisen und Glas. Gefässset.

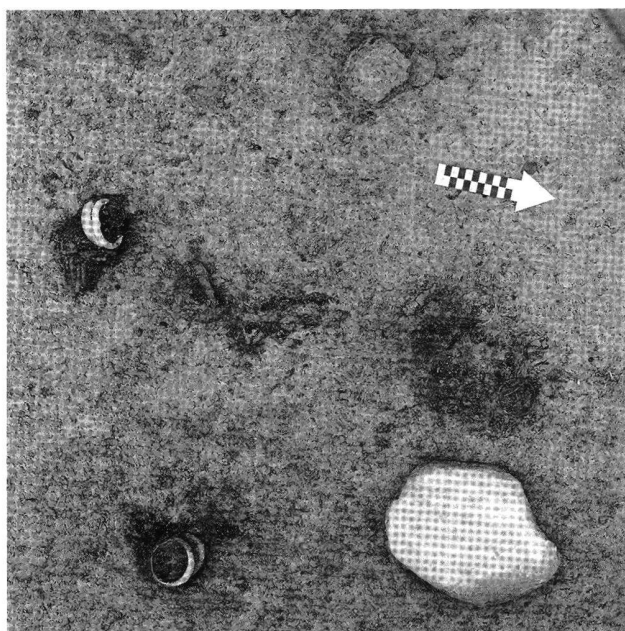
*Anthropologisches Material:* vergangen.

*Probenentnahmen:* die analysierten C14-Proben (Holzkohle) sind durchwegs älter als HaC1.

*Datierung:* typologisch. HaC1.

*ADB, Abt. Ur- und Frühgeschichte.*

Abb. 15. Kernenried BE, Oberholz. Hallstattzeitliches Flachgrab. Detail der oberen Körperhälfte. Das Skelett der bestatteten Frau ist vollständig vergangen. Der dunkle Fleck rechts zeigt die Lage des Kopfes (mit Kopfschmuck). Links im Bild erkennen wir die paarig getragenen Bronze-Armringe. Neben dem Kopf der Toten liegt ein grösserer Geröllstein, oben im Bild ein Keramikfragment. Photo ADB.






Abb. 16. Langenthal BE, Unterhard. Hallstattzeitliche Nachbestattung an der Peripherie des mittleren Grabhügels. Das Skelett des in einem «Holzsarg» (ca. 140×40 cm) beigesetzten Kindes ist vergangen. Die ursprüngliche Lücke zwischen Grabgrube und Sarg ist mit Geröllsteinen verfüllt worden. Nach dem Zerfall des Sarges sind die darübergeschichteten Steine in den Hohlraum gefallen und haben das Gefäss am Fuss- oder Kopfende des Kindes zerschlagen.

Kreuzlingen, Ribistrasse  
siehe Römische Zeit

#### Langenthal BE, Unterhard

LK 1108, 626 365/231 120. Höhe 459 m.

*Datum der Grabung:* 1.7.–18.12.1998.

*Bibliographie zur Fundstelle:* W. Drack: Ältere Eisenzeit der Schweiz. Kanton Bern, III. Teil. Materialhefte zur Ur- und Frühgeschichte der Schweiz, Heft 3 (Basel 1960), bes. 18–22.

Geplante Rettungsgrabung (Bahn 2000). Grösse der untersuchten Fläche ca. 550 m<sup>2</sup>.

Nachbestattungen in Grabhügel.

Das Trasse der Bahn 2000 tangiert zwei der drei unter Schutz gestellten Grabhügel der hallstattzeitlichen Nekropole von Langenthal-Unterhard. Der im Sommer/Herbst 1998 vollständig untersuchte mittlere Hügel ist – wie wohl auch die anderen – im letzten Jahrhundert mehrmals angegraben worden. An Stelle des Zentralgrabes fanden wir folgerichtig einen riesigen «Raubtrichter». Aus seiner Verfüllung stammen zahlreiche eindeutig römerzeitliche Funde (Keramik, Eisen), deren Bedeutung noch unklar ist. An der nordwestlichen Peripherie – knapp ausserhalb der beobachteten Suchschnitte der verschiedenen Ausgräber – konnten hingegen drei Nachbestattungen (Abb. 16) untersucht und dokumentiert werden:

- Frauenbestattung: paarig getragene Bronze-Armringe, Schmuckperle, Eisennadel (HaC);
- Kindergrab (mit Geröllhinterfüllung und -überschüttungen des Holzsarges): Keramik und Schmuckperlen (HaC);
- Kindergrab (mit Keilsteinen): kleiner Bronze-Armring (FLT).

*Besondere Funde:* Trachtbestandteile aus Bronze, Eisen und Glas. Keramikgefäss.

*Anthropologisches Material:* vergangen.

*Probenentnahmen:* C14-Proben (Holzkohle).

*Datierung:* typologisch. Hallstatt C und Frühlatène.

*ADB, Abt. Ur- und Frühgeschichte.*

#### Langenthal BE, Unterhard

LK 1108, 626 365/231 085. Höhe 458 m.

*Datum der Sondierungen und der Grabung:* 15.–19.6. und 4.–21.8.1998.

Neue Fundstelle.

Geplante Rettungsgrabung (Bahn 2000). Grösse der untersuchten Fläche ca. 30 m<sup>2</sup>.

Grubenhaus.

Im Bereich der Grabhügelnekropole Langenthal BE-Unterhard ist das Trasse der Bahn 2000 flächig sondiert worden. Die dabei etwa 35 m südlich des Grabhügels aufgedeckte Verfüllung entpuppte sich später als mittel- bis spätlatènezeitliches Grubenhaus.

*Probenentnahmen:* C14-Proben (Holzkohle).

*Datierung:* typologisch. Mittel- bis Spätlatènezeit.

*ADB, Abt. Ur- und Frühgeschichte.*

Massongex VS, Place de l'Eglise  
voir Epoque Romaine

#### Matran FR, Perrues

CN 1205, 574100/181600. Altitude 598 m.

*Date des fouilles:* août 1998.

*Références bibliographiques:* ASSPA 74, 1991, 246–248; AF, ChA 1989–1992 (1993), 99s.; 1993 (1995), 58–62.

Sondages (zone à bâtir). Surface env. 40 m<sup>2</sup>.

Des tranchées de sondages effectuées à l'ouest de la zone archéologique déjà connue et fouillée entre 1989 et 1993 ont révélé l'existence d'un quatrième tumulus. Le tertre, d'une vingtaine de mètres de diamètre, est constitué d'un amas de galets de quartzites soigneusement disposés sur une épaisseur de 40 cm, formant un noyau central compact circulaire de plus de 10 m de diamètre. Une fouille complète des vestiges est prévue dans le cadre de la nouvelle affectation de la zone à bâtir.

*Mobilier archéologique:* céramique.

*Datation:* archéologique. Hallstatt C ou D (structure architecturale, céramique).

*SAFR, D. Ramseyer.*

Onnens VD, Le Motti, Beau-Site  
voir Age du Bronze

Onnens VD, Praz Berthoud (anciennement en Vuètes)  
voir Paléo-/Mésolithique

## Pianezzo TI, Carabella

CN 1313, 722 680/14 370. Altitudine 480 m.

*Tempi di ricerca:* ottobre 1998.

*Bibliografia riferita al sito:* A. Magni, La necropoli ligure-gallica di Pianezzo nel Canton Ticino. Rivista archeologica della Provincia ed antica Diocesi di Como, 1907, 3; 1908, 114; M. Primas, Die Südschweizerischen Grabfunde der älteren Eisenzeit und ihre Chronologie. Monographien zur Ur- und Frühgeschichte der Schweiz 16, 138s. Basilea 1970; R. Gianadda, La necropoli di Pianezzo (Bellinzona). Contributo allo studio del passaggio dalla cultura di Golasecca a quella di La Tène nel Canton Ticino. Tesi di laurea non pubblicata, Università degli Studi di Milano, anno accademico 1993–1994.

Intervento di salvataggio prevedibile (necropoli parzialmente già nota). Superficie dello scavo: ca. 300 m<sup>2</sup>.

Sedime privato.

La necropoli di età del ferro di Pianezzo è nota dal 1907. In quell'anno – come pubblicò il Magni – vennero infatti scavate nelle località Alle Piazze, Carabella e Motta 41 tombe, orientate N-S. Le tombe – complete di corredo – vennero in seguito studiate e pubblicate da Margarita Primas. Una tesi di laurea, presentata da Roberta Gianadda presso l'Università degli Studi di Milano nell'anno accademico 1993/94, ha riportato all'attualità il tema, che oggi viene completato dai recenti ritrovamenti.

Lo scavo attuale ha riesaminato parte del terreno scavato nel 1907, senza tuttavia riportare alla luce nuovi reperti né nella terra umosa né nel materiale di riempimento delle tombe già note. Questo dimostra quanto i lavori di scavo e di recupero del 1907 siano stati eseguiti con meticolosità e competenza.

Lo scavo effettuato quest'anno ha permesso di scavare nuovamente una tomba riportata alla luce nel 1907 e di individuarne altre cinque orientate E-O.

La *tomba no. 1* – da attribuire ad una sepoltura femminile – è stata parzialmente manomessa. Essa è stata infatti individuata solo nella parte inferiore, dove si sono trovati i sassi, che ne delimitavano il contorno. Quali reperti essa conteneva: frammenti in ceramica di un bicchiere a tulipano e di un'olpe, un anello in bronzo, un paio di orecchini in bronzo con perle d'ambra, due fibule in bronzo.

La *tomba no. 2*, riferibile ad un bambino, conteneva unicamente una probabile fibula in ferro.

La *tomba no. 3* è stata invece ritrovata completamente vuota. La sua testata ovest è stata tagliata da un'altra tomba, orientata N-S, già scavata nel 1907.

La *tomba no. 4*, riferibile ad una donna, conservava orecchini in bronzo con perle d'ambra, una fibula in bronzo a scorpione, un anello in bronzo, un'olla in ceramica, un bicchiere a tulipano in ceramica, una probabile fibula in ferro.

La *tomba no. 5*, sempre riferibile ad una sepoltura femminile, conteneva un'olletta biconica ansata in ceramica, una coppetta in ceramica, una fibula in bronzo a sanguisuga, un anello in bronzo e alcune perline in pasta vitrea colorata.

Lo scavo del 1998 ha permesso di dimostrare la precisione dei lavori condotti all'inizio del nostro secolo. Ha inoltre messo in evidenza la particolarità dell'orientamento E-O delle cinque tombe ritrovate, che non rispettano così la direzione N-S di quelle riportate alla luce nel 1907. A giustificazione di questo differente orientamento si può ipotizzare un'area particolare, riferibile unicamente a sepolture di bambini o di donne, come attestano i reperti elencati sopra.

*Responsabile del cantiere:* D. Calderara, con la collaborazione di F. Ambrosini.

*Datazione:* archeologica.

*Ufficio protezione beni culturali TI, R. Cardani Vergani.*

## Sion VS, Chemin des Collines/Passage de la Matze

CN 1306, 120 060/593 520. Altitude 502 m.

*Date des fouilles:* mai et septembre 1998.

Site déjà connu.

Fouille de sauvetage programmée après sondages préliminaires (projet de construction). Surface de la fouille env. 10 m<sup>2</sup>.

Tombe. Trouvaille isolée.

Suite à la démolition d'un ancien bâtiment, destiné à être remplacé par un nouvel immeuble locatif, des investigations archéologiques ont été menées dans une parcelle située en bordure du Passage de la Matze, à proximité directe du lieu où avait été mis au jour, en 1964, l'alignement de menhirs de la rue des Collines.

Sur les quatre sondages effectués, trois se sont révélés totalement négatifs. En revanche, le dernier a livré les restes d'une riche sépulture de la fin de La Tène finale, qui a fait l'objet d'une fouille exhaustive.

La tombe mise au jour est celle d'une jeune femme manifestement très aisée, comme le montrent l'abondance et la richesse du mobilier funéraire. La défunte portait trois fibules présentant des variantes du type Alesia (deux fibules en bronze et une fibule en fer), des anneaux de chevilles décorés de type sédune, un bracelet en bronze et un anneau en fer.

La tombe a également livré un lot de monnaies gauloises, contenant notamment des monnaies de type véragre. L'existence d'une tache organique permet de supposer que ces monnaies étaient contenues dans une bourse en cuir.

La jeune femme était accompagnée d'une offrande alimentaire. Un plat à engobe interne rouge et les restes d'une bouteille en céramique ont en effet été découverts derrière la tête de la défunte, posés sur le fond de la fosse en compagnie d'un petit couteau en fer à manche en os. Le plat contenait des os de volaille. Enfin, des fragments de tissus, piégés par l'oxydation du métal, ont été retrouvés autour des fibules.

L'analyse de ces divers éléments, actuellement en cours, va certainement apporter des précisions intéressantes sur les coutumes vestimentaires et les pratiques funéraires de la population sédune. La typologie du mobilier, permet de dater la sépulture du milieu du I<sup>er</sup> s. av. J.-C.

Une seconde sépulture d'adulte, découverte à quelques mètres de la première, n'a livré aucun mobilier.

*Matériel anthropologique:* deux squelettes d'adultes, dont un mal conservé.

*Faune:* ossements de volaille.

*Mobilier archéologique:* fibules de type Alesia et variantes, anneaux de cheville de type «sédune», lot de monnaies gauloises, bracelet en bronze, couteau en fer avec manche en os, anneau en fer, plat et bouteille en céramique.

*Datation:* archéologique. Milieu I<sup>er</sup> s. av. J.-C.

*Bureau TERA Sàrl, Sion, J.-C. Moret et P. Taillard.*

## Steinhausen ZG, Blickensdorferstrasse, Parz. 32

LK 1131, 679 350/ 227 900. Höhe 430 m.

*Datum der Aushubüberwachung:* 27.10.–12.11.1998.

Neue Fundstelle.

Während des Aushubes für einen Neubau beobachteten Mitarbeiter der Kantonsarchäologie in der Baugrube eine dunkle, holzkohlehaltige Erdschicht, die auch feuergerötete Steine enthielt. Es könnte sich dabei um einen Rodungshorizont handeln. Nur wenig über dieser auffälligen, dunklen Schicht fanden sich vereinzelt prähistorische Keramikscherben (Abb. 17).



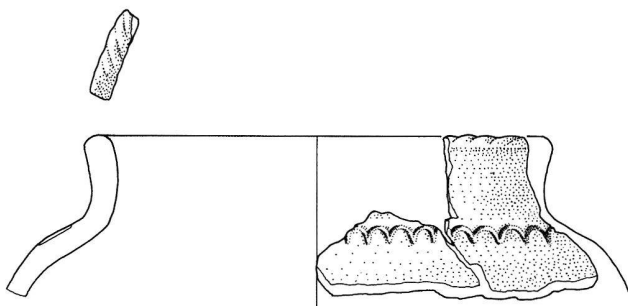


Abb. 17. Steinhausen ZG, Blickensdorferstrasse, Parz. 32. Wahrscheinlich hallstattzeitliches Gefässfragment. Zeichnung KA ZG, S. Nüssli Baltensweiler.

*Datierung:* archäologisch. Spätbronzezeit (?); Hallstattzeit.  
KA ZG, J. Weiss.

Tägerwilen TG, Hochstross  
siehe Bronzezeit

Tägerwilen TG, Müller-Thurgaustrasse

LK 1034, 727 425/279 500. Höhe 414 m.

*Datum Grabungen und Baubegleitungen:* Mai 1998.

*Bibliographie zur Fundstelle:* JbSGUF 81, 1998, 276.

Geplante Baubegleitung und Notgrabung (Hausbau). Grösse der Grabung ca. 20 m<sup>2</sup>.

Siedlung.

Aufgrund der Nähe eines geplanten Bauprojektes zu einer seit 1997 bekannten Fundstelle wurde der Aushub baubegleitend überwacht. Hierbei konnten Reste einer nur wenige cm dicken Kulturschicht dokumentiert werden. Bauliche Strukturen wurden keine festgestellt. Das Fundmaterial datiert in die frühe Latènezeit. Neben grobkeramischen Scherben findet sich frühe

Drehscheibenware. Vereinzelt Scherben datieren allenfalls in die Bronzezeit. Die Fundstelle befindet sich auf einer flachen Moränenterrasse, nahe zu einem heute unterirdisch geführten Bach.

*Datierung:* archäologisch. Frühe Latènezeit; Bronzezeit?  
*Amt für Archäologie TG.*

Varen VS, Sportplatz  
voir Age du Bronze

Weinfeld TG, Egelseestrasse

LK 1054, 725155/270690. Höhe 452 m.

*Datum der Beobachtungen:* November/Dezember 1998

Beobachtung bei Aushub, Notbergung.

Neue Fundstelle.

Siedlung.

Anfang November 1998 entdeckte Heinz Hamann in einer frisch ausgehobenen Baugrube Spuren von Kulturschichten, und es gelang ihm, Scherben aus einem Profil zu bergen. Eine Nachkontrolle und eine detaillierte Befundaufnahme zeigte, dass offensichtlich eine Siedlungsstelle der späteren Eisenzeit vorlag, von der mindestens eine Pfostengrube beobachtet werden konnte.

Beim Fundmaterial handelt es sich um relativ viel sehr klein fragmentierte Grob- und Feinkeramik, die sicher in die mittlere oder späte Latènezeit zu datieren ist. Vorläufig als Einzelfund kam ein Sesterz des Hadrian zum Vorschein, der eine römische Begehung des Platzes wahrscheinlich macht. Die neue Siedlungsstelle unterhalb des Schlosses Weinfeld TG fügt sich an andere Beobachtungen in der Umgebung (JbSGUF 81, 1998, 277.324) und macht es sehr wahrscheinlich, dass in der Gegend mit weiteren Funden zu rechnen ist. Im Januar und Februar 1999 soll mit einer Notgrabung eine kleinere Fläche untersucht werden.

*Funde:* Keramik, etwas Tierknochen.

*Datierung:* archäologisch. Latènezeit; römisch.

*Amt für Archäologie TG.*