

Kartenskizzen

Objekttyp: **Chapter**

Zeitschrift: **Mitteilungen der Antiquarischen Gesellschaft in Zürich**

Band (Jahr): **50 (1980-1982)**

Heft 3

PDF erstellt am: **22.07.2024**

Nutzungsbedingungen

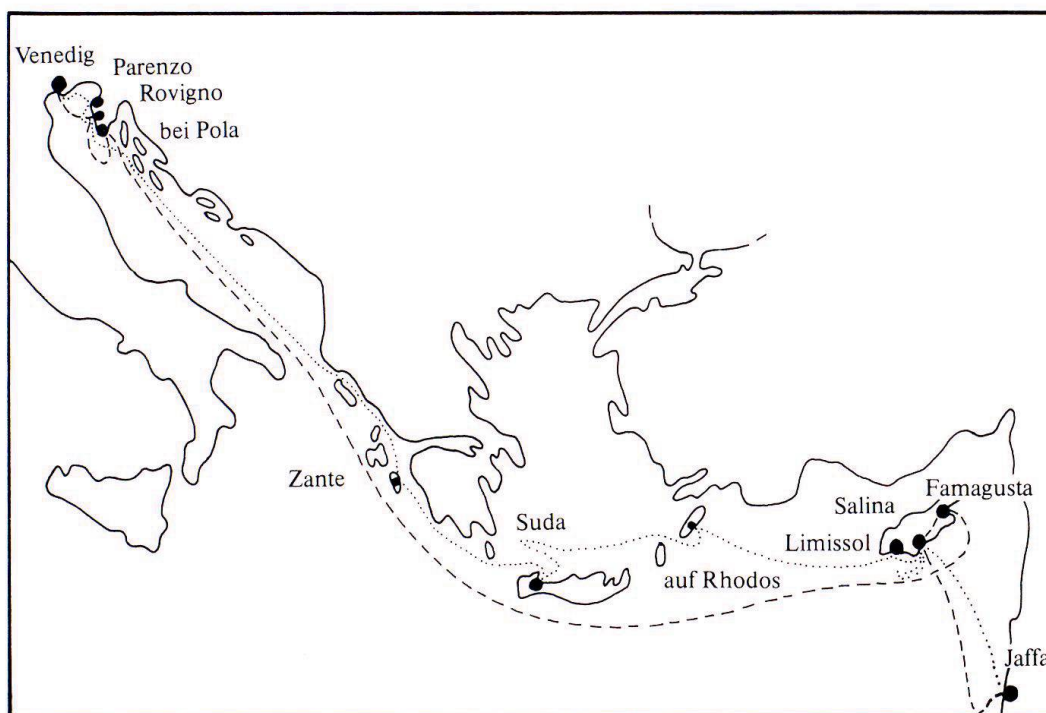
Die ETH-Bibliothek ist Anbieterin der digitalisierten Zeitschriften. Sie besitzt keine Urheberrechte an den Inhalten der Zeitschriften. Die Rechte liegen in der Regel bei den Herausgebern. Die auf der Plattform e-periodica veröffentlichten Dokumente stehen für nicht-kommerzielle Zwecke in Lehre und Forschung sowie für die private Nutzung frei zur Verfügung. Einzelne Dateien oder Ausdrucke aus diesem Angebot können zusammen mit diesen Nutzungsbedingungen und den korrekten Herkunftsbezeichnungen weitergegeben werden. Das Veröffentlichen von Bildern in Print- und Online-Publikationen ist nur mit vorheriger Genehmigung der Rechteinhaber erlaubt. Die systematische Speicherung von Teilen des elektronischen Angebots auf anderen Servern bedarf ebenfalls des schriftlichen Einverständnisses der Rechteinhaber.

Haftungsausschluss

Alle Angaben erfolgen ohne Gewähr für Vollständigkeit oder Richtigkeit. Es wird keine Haftung übernommen für Schäden durch die Verwendung von Informationen aus diesem Online-Angebot oder durch das Fehlen von Informationen. Dies gilt auch für Inhalte Dritter, die über dieses Angebot zugänglich sind.

Kartenskizzen

Peter Füesslis Jerusalemfahrt 1523/24



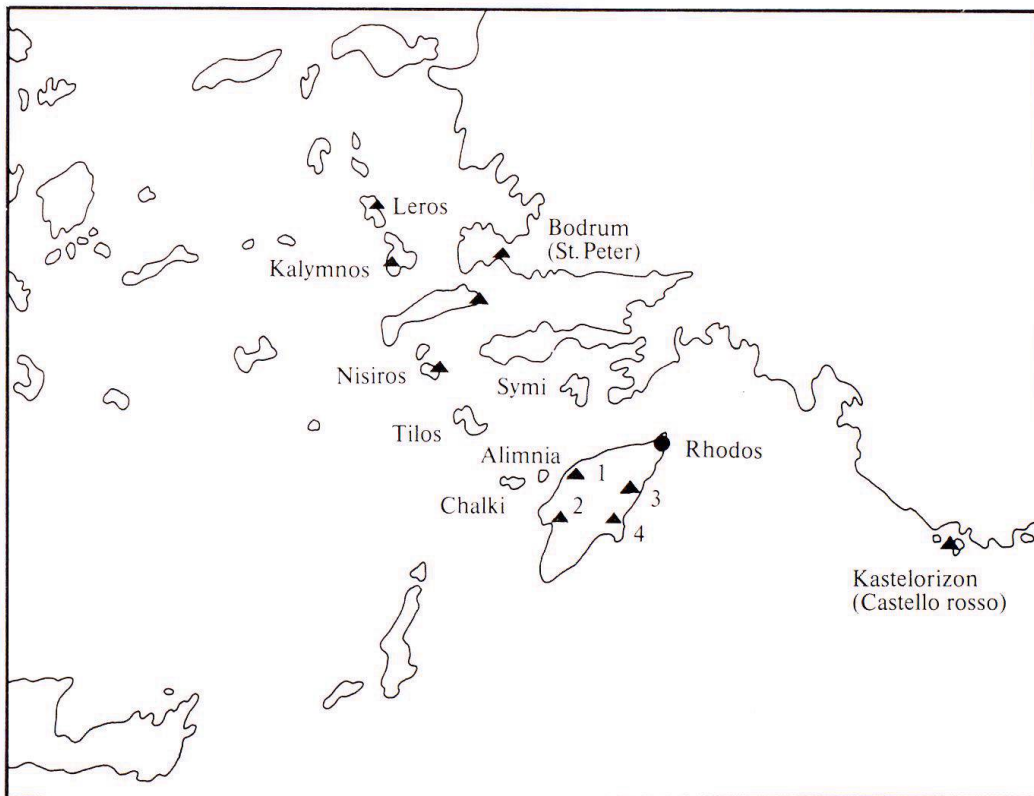
Hinreise - - - - -

Zürich	9. Mai 1523
Venedig	22. Mai-15. Juli
Rovigno	16.-20. Juli
bei Pola	22.-23. Juli
Famagusta	14.-17. August
Salina	18.-19. August
Jaffa	25. August

Rückreise

Jaffa	3. Oktober
Salina	13. Okt.-1. Nov.
Salina	4.-6. November
Limassol	7.-12. November
auf Rhodos	24.-27. November
Suda	2.-14. Dezember
Zante	18.-19. Dezember
Zante	20.-30. Dezember
Rovigno	7.-8. Januar 1524
Parenzo	9.-10. Januar
Venedig	12.-16. Januar
Zürich	27. Januar 1524

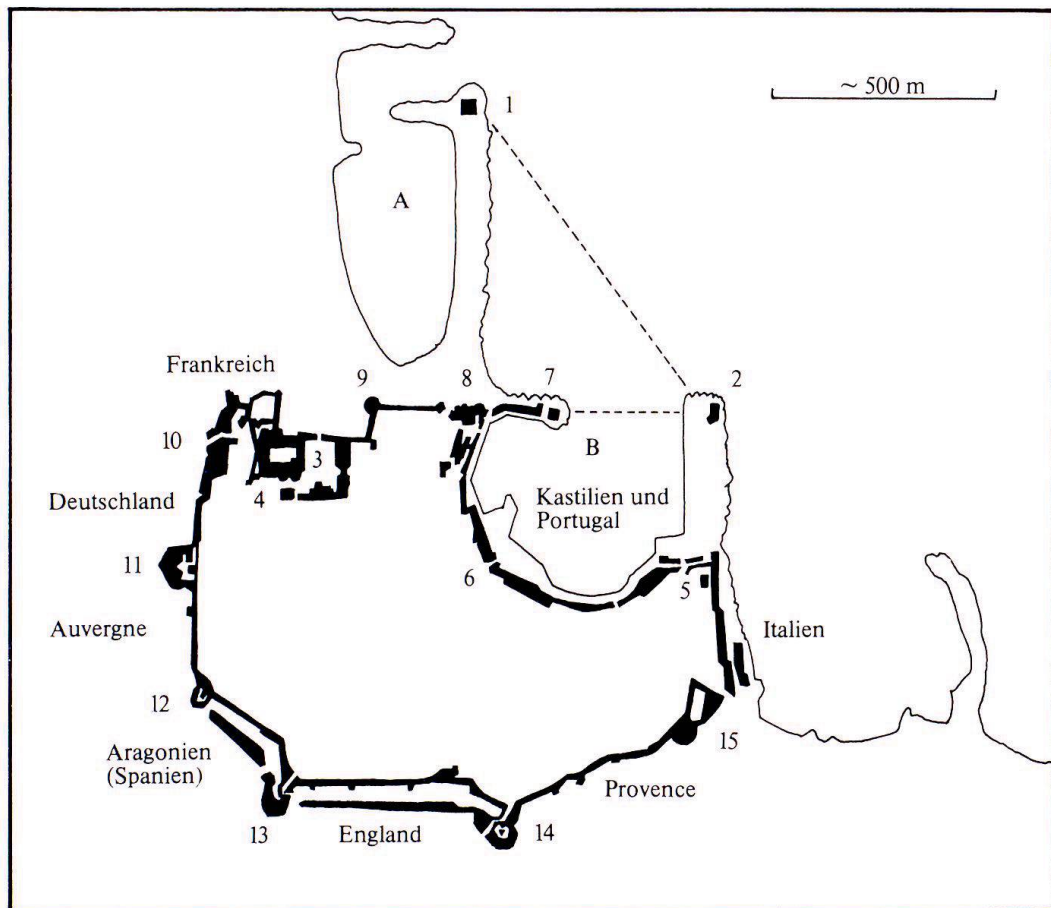
Das Inselreich der Johanniter vor 1522



▲ Wichtige Burgen und Festungen

- 1 Kamiros Kastello bei Kritinia
- 2 Monolithos
- 3 Feraklos
- 4 Lindos

Die Festungsanlagen der Stadt Rhodos 1522



Die acht Provinzen des Johanniterordens, die Zungen (Tongae) genannt wurden, übernahmen je einen Sektor des Mauerwalls zur Verteidigung.

- | | |
|-------------------------------------|---|
| 1 St. Nikolaus-Turm | 10 Amboise-Tor |
| 2 Mühlenturm (St. Angelo) | 11 St. Georgs-Turm |
| 3 Palast des Grossmeisters | 12 Spanischer Turm |
| 4 St. Johanneskirche | 13 Marien-turm und St. Athanasius-Tor |
| 5 Kirche Santa Maria della Vittoria | 14 St. Johannes- (oder Koskino-) Turm |
| 6 Sektor | 15 Italienischer (oder Del Carreto-) Turm |
| 7 Naillac-Turm | A Kriegshafen (Mandraki) |
| 8 St. Pauls-Turm | B Handelshafen (Emborio),
durch Ketten gesichert |
| 9 St. Peters-Turm | |

Die Skizze beruht auf den Karten von Bottarelli (320) und Brockman (1).