

Familiarisez-vous avec la course d'orientation

Autor(en): **Metzener, A.**

Objektyp: **Article**

Zeitschrift: **Jeunesse forte, peuple libre : revue d'éducation physique de l'École fédérale de gymnastique et de sport Macolin**

Band (Jahr): **21 (1964)**

Heft 9

PDF erstellt am: **22.07.2024**

Persistenter Link: <https://doi.org/10.5169/seals-996363>

Nutzungsbedingungen

Die ETH-Bibliothek ist Anbieterin der digitalisierten Zeitschriften. Sie besitzt keine Urheberrechte an den Inhalten der Zeitschriften. Die Rechte liegen in der Regel bei den Herausgebern.

Die auf der Plattform e-periodica veröffentlichten Dokumente stehen für nicht-kommerzielle Zwecke in Lehre und Forschung sowie für die private Nutzung frei zur Verfügung. Einzelne Dateien oder Ausdrucke aus diesem Angebot können zusammen mit diesen Nutzungsbedingungen und den korrekten Herkunftsbezeichnungen weitergegeben werden.

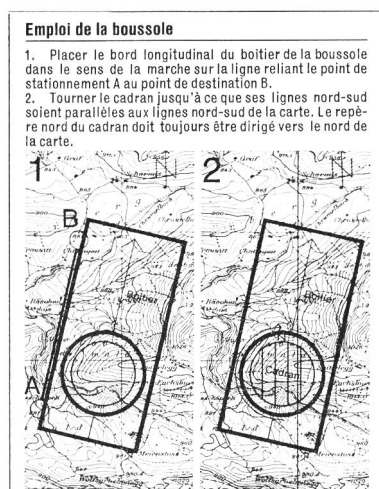
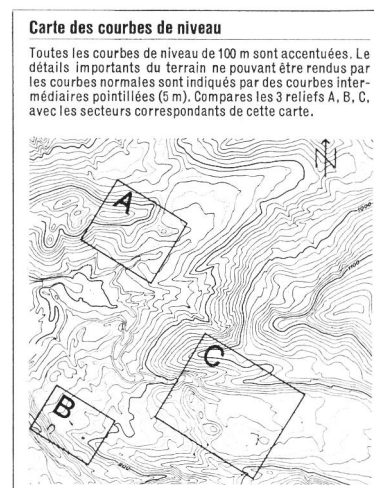
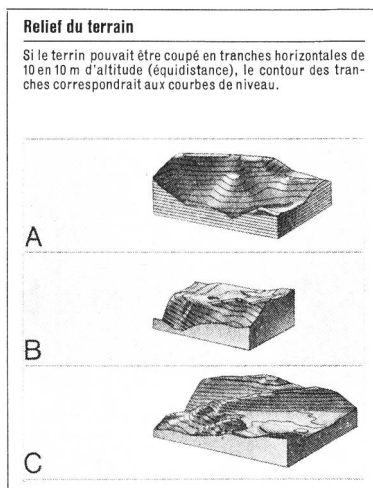

Das Veröffentlichen von Bildern in Print- und Online-Publikationen ist nur mit vorheriger Genehmigung der Rechteinhaber erlaubt. Die systematische Speicherung von Teilen des elektronischen Angebots auf anderen Servern bedarf ebenfalls des schriftlichen Einverständnisses der Rechteinhaber.

Haftungsausschluss

Alle Angaben erfolgen ohne Gewähr für Vollständigkeit oder Richtigkeit. Es wird keine Haftung übernommen für Schäden durch die Verwendung von Informationen aus diesem Online-Angebot oder durch das Fehlen von Informationen. Dies gilt auch für Inhalte Dritter, die über dieses Angebot zugänglich sind.

Familiarisez-vous avec la course d'orientation

A. Metzener



Dans le cadre de l'ANEP (Association nationale d'éducation physique) existe un organisme qui se nomme : Communauté de travail pour la course d'orientation (Abréviation AGOL, de l'allemand Arbeitsgemeinschaft für das Orientierungslaufen).

Afin de propager le sport de l'orientation, l'assemblée des délégués de l'AGOL a décidé, il y a un peu plus d'une année, d'éditer des instructions destinées aux débutants. Ces instructions viennent de paraître (fin août) en allemand et, bonne nouvelle pour les Romands, simultanément en français, sous la forme d'un dépliant de deux fois 8 pages en format carte postale.

C'est un autre organe — la Commission de l'ANEP pour la course d'orientation, ou plus exactement un groupe de cette commission —, qui, sous la direction de M. E. Biedermann, a élaboré ces instructions. La partie graphique est l'œuvre de M. Hans-Ruedi Scheller, ancien champion suisse de course d'orientation, de son métier graphiste diplômé.

Le prix a été fixé le plus bas possible, grâce à des contributions provenant de manifestations de l'AGOL, pour faciliter une très large diffusion.

L'EFGS délivrera ce dépliant gratuitement aux participants aux cours fédéraux de moniteurs EFGS, lors de la théorie sur la course d'orientation.

Les commandes sont à adresser au Secrétariat central de l'ANEP, case postale 12, 3000 Berne 15. La livraison de petites commandes sera

effectuée contre remboursement et celle de 50 exemplaires et plus avec facture.

Pour une commande d'exemplaires isolés, il faut s'adresser aux groupes locaux et organisateurs de courses d'orientation.

Fr. —.70 pièce, pour commandes de plus de 10 ex.

Fr. —.60 pièce, pour commandes de plus de 50 ex.

Fr. —.55 pièce, pour commandes de plus de 100 ex.

Comme nous sommes actuellement en plein dans la saison des courses d'orientation, nous pensons utile de présenter un résumé de la matière exposée dans ce dépliant, ainsi que quelques exemples de pages très instructives.

Les 5 premières pages montrent la transition (en passant par le croquis panoramique, le croquis en plan, la vue aérienne) entre la photo panoramique et la carte topographique en couleurs et celle en noir et blanc. 2 pages exposent de façon très suggestive la question du relief et des courbes de niveau. Les coordonnées ont droit à une petite page.

L'autre face du dépliant comporte une explication très claire de l'emploi de la boussole et de l'orientation de la carte (3 pages), des exemples de choix de cheminement (1 page), et donne quelques conseils pratiques (2 pages) sur la façon de manipuler la carte, de fixer la boussole au poignet ou un petit crayon à l'index, de protéger la carte de la pluie, etc.

En résumé : tout ce qu'il faut pour s'initier et prendre goût au beau sport de l'orientation.