

Symboles

Objekttyp: **Index**

Zeitschrift: **Mémoires de la Société Vaudoise des Sciences Naturelles**

Band (Jahr): **16 (1976-1980)**

Heft 3

PDF erstellt am: **22.07.2024**

Nutzungsbedingungen

Die ETH-Bibliothek ist Anbieterin der digitalisierten Zeitschriften. Sie besitzt keine Urheberrechte an den Inhalten der Zeitschriften. Die Rechte liegen in der Regel bei den Herausgebern.


















Die auf der Plattform e-periodica veröffentlichten Dokumente stehen für nicht-kommerzielle Zwecke in Lehre und Forschung sowie für die private Nutzung frei zur Verfügung. Einzelne Dateien oder Ausdrucke aus diesem Angebot können zusammen mit diesen Nutzungsbedingungen und den korrekten Herkunftsbezeichnungen weitergegeben werden.

Das Veröffentlichen von Bildern in Print- und Online-Publikationen ist nur mit vorheriger Genehmigung der Rechteinhaber erlaubt. Die systematische Speicherung von Teilen des elektronischen Angebots auf anderen Servern bedarf ebenfalls des schriftlichen Einverständnisses der Rechteinhaber.

Haftungsausschluss

Alle Angaben erfolgen ohne Gewähr für Vollständigkeit oder Richtigkeit. Es wird keine Haftung übernommen für Schäden durch die Verwendung von Informationen aus diesem Online-Angebot oder durch das Fehlen von Informationen. Dies gilt auch für Inhalte Dritter, die über dieses Angebot zugänglich sind.

Symboles

	calcaire dur diaclasé à moins de 40 cm
	molasse apparaissant entre la surface et 80 cm
	molasse gréseuse apparaissant entre la surface et 80 cm
	cailloux abondants en surface $\geq 10\%$
	moraine graveleuse (non altérée dès 50-60 cm dans les sols décarbonatés)
K	calcaire dur apparaissant vers 40-50 cm
k	calcaire dur en-dessous de 60 cm
m	molasse entre 80 et 120 cm
y	part prépondérante de molasse désagrégée
x	terrains remaniés
* / /	texture silteuse et limono-argileuse
* . .	texture à tendance sableuse
	caractère verticale sur pente à relief bosselé
	caractère colluvial, un peu hydromorphe
	sols hydromorphes bien drainés
	dépôt de tuf
	pseudogley modéré fréquent
	pseudogley modéré généralisé
	mouille
	suintement d'aquifère
(G)	gley sous pseudogley = amphigley
t	horizon organique = anmoor, en surface
* c	carbonaté
	talus et terrasses de culture, en dehors des unités en pente
	érosion-ravinement
	micro-unité contrastée en inclusion
	meso-unité colluviale peu contrastée en inclusion, cf. texte
+	profil analysé
* Le symbole n'est matérialisé que là où la couleur ne traduit pas à elle seule l'indication correspondante.	