

**Zeitschrift:** Pamphlet  
**Herausgeber:** Professur für Landschaftsarchitektur, Christophe Girot, ETH Zürich  
**Band:** - (2015)  
**Heft:** 19: Field instruments of design  
  
**Rubrik:** Plates

### **Nutzungsbedingungen**

Die ETH-Bibliothek ist die Anbieterin der digitalisierten Zeitschriften. Sie besitzt keine Urheberrechte an den Zeitschriften und ist nicht verantwortlich für deren Inhalte. Die Rechte liegen in der Regel bei den Herausgebern beziehungsweise den externen Rechteinhabern. [Siehe Rechtliche Hinweise.](#)

### **Conditions d'utilisation**

L'ETH Library est le fournisseur des revues numérisées. Elle ne détient aucun droit d'auteur sur les revues et n'est pas responsable de leur contenu. En règle générale, les droits sont détenus par les éditeurs ou les détenteurs de droits externes. [Voir Informations légales.](#)

### **Terms of use**

The ETH Library is the provider of the digitised journals. It does not own any copyrights to the journals and is not responsible for their content. The rights usually lie with the publishers or the external rights holders. [See Legal notice.](#)

**Download PDF:** 13.02.2025

**ETH-Bibliothek Zürich, E-Periodica, <https://www.e-periodica.ch>**

## PLATES

Plates I–VI relate to the articles in order of appearance.

## PLATE I




Automatic Leica Runner 24 optical level, wooden tripod, telescopic Grade Rod, Leica X310 laser distance meter, pencil, notebook. On the Käferberg in Zurich, Switzerland, 2015.

## PLATE II




Table, sand box, 36 kg modeling sand, lamp, Microsoft Kinect 3D scanner, keyboard, HD monitor, Mac Pro. At the ETH Zurich, Switzerland, 2014.

PLATE III



Mobile cannon, Niccolo Tartaglia's gauge piece (Gunner's quadrant) elevated at point VI (45 degrees). Italy, early sixteenth century.

## PLATE IV




RIEGL VZ-1000 long range 3D terrestrial laser scanner, point cloud with 38 million points. On Averserstrasse between Innerferrera and Avers-Cröt, Graubünden, Switzerland, 2014.

## PLATE V



Rubber boat, GoPro action cameras, DJI Phantom quadcopter, FARO Focus3D high-speed 3D laser scanner, Trimble GeoXH handheld Global Navigation Satellite System. In Kampung Melayu, Jakarta, Indonesia, 2013.

# PLATE VI



U.S. Frequency Allocations: The Radio Spectrum Chart showing the Global Positioning System (GPS) operating at 1.57542 GHz and 1.2276 GHz. Single-point-in-time graphic portrayal, 2011.