

# Geographische Statistik

Objektyp: **Group**

Zeitschrift: **Pestalozzi-Kalender**

Band (Jahr): **18 (1925)**

Heft [1]: **Schülerinnen**

PDF erstellt am: **22.07.2024**

## **Nutzungsbedingungen**

Die ETH-Bibliothek ist Anbieterin der digitalisierten Zeitschriften. Sie besitzt keine Urheberrechte an den Inhalten der Zeitschriften. Die Rechte liegen in der Regel bei den Herausgebern.

Die auf der Plattform e-periodica veröffentlichten Dokumente stehen für nicht-kommerzielle Zwecke in Lehre und Forschung sowie für die private Nutzung frei zur Verfügung. Einzelne Dateien oder Ausdrucke aus diesem Angebot können zusammen mit diesen Nutzungsbedingungen und den korrekten Herkunftsbezeichnungen weitergegeben werden.

Das Veröffentlichen von Bildern in Print- und Online-Publikationen ist nur mit vorheriger Genehmigung der Rechteinhaber erlaubt. Die systematische Speicherung von Teilen des elektronischen Angebots auf anderen Servern bedarf ebenfalls des schriftlichen Einverständnisses der Rechteinhaber.

## **Haftungsausschluss**

Alle Angaben erfolgen ohne Gewähr für Vollständigkeit oder Richtigkeit. Es wird keine Haftung übernommen für Schäden durch die Verwendung von Informationen aus diesem Online-Angebot oder durch das Fehlen von Informationen. Dies gilt auch für Inhalte Dritter, die über dieses Angebot zugänglich sind.

## Zahlen aus der mathem. und physik. Geographie.

Erdachse . . . . .	12 712 km	Mittl. Entfernung der Erde v. der Sonne	149 501 000 km
Äquatorial-Durchmesser . . .	12 755 "	Mittl. Entfernung der Erde vom Monde . .	384 446 km
Mittl. Erdradius	6 370 "	Entfernung der Erde vom nächsten Fixstern, dem Alpha des Zentauren	41,1 Bill. km
Umfang der Erde (Äquator) . . . . .	40 070 "		
Erdoberfläche	510 000 000 km <sup>2</sup>		

## Die höchsten Punkte einiger Bahnen.

Galera-Tunnel (Peru)	4769 m	Pilatus-Bahn . . . . .	2066 m
Pikes Peak-Bahn . .	4330 "	Albula-Bahn . . . . .	1823 "
Jungfraubahn, Station Jungfrauoch	3457 "	Rigi-Bahn . . . . .	1750 "
Gornergratbahn . . .	3020 "	Nördl. Pacific-Bahn	1625 "
Union-Pacificbahn .	2513 "	Brenner-Bahn . . . .	1367 "
Berninabahn . . . . .	2256 "	Mont Cenis-Bahn .	1338 "
Central-Pacificbahn	2140 "	Arlberg-Bahn . . . . .	1300 "
		Gotthard-Bahn . . .	1152 "

## Die längsten Eisenbahntunnels.

Simplon-Tunnel	19 731 m	Arlberg-Tunnel .	10 250 m
Gotthard-Tunnel	14 984 "	Neuer Hauenstein-Tunnel . . . . .	8 134 "
Lötschberg-Tunnel	14 605 "	Jungfraubahntunnel	7 400 "
Mont Cenis-Tunnel	12 849 "		

## Längenvergleich der größten Ströme.

a. der Schweiz. Die Zahlen bedeuten Kilometer. b. der Erde.

Töss	57
Emme	80
Tessin bis Lago Magg.	91
Inn	104
Thur	127
Saane	128
Linth-Limmat	140
Reuss	161
Rhone	261
Aare	295
Rhein	376

Temse (Europa)	500
Po (Europa)	570
Seine (Europa)	700
Rhein (Europa)	1300
Donau (Europa)	2800
Wolga (Europa)	3580
Niger (Afrika)	4200
Ob (Asien)	5300
Amazonenstrom (Am.)	5600
Nil (Afrika)	6000
Mississippi (Am.)	6600

# HÖHEN- UND PFLANZEN- REGIONEN DER ALPEN

4638 m Dufourspitze

Schneeregion  
von 2800 m – 4638 m

3000 m Höchste Schneegrenze (Wallis und Graubünden)

2800 m

2800 m Durchschnittliche Schneegrenze

2500 m Tiefste Schneegrenze (Säntis)

Obere Alpregion  
von 1800 m – 2800 m  
Felsen, Geröll, Oberste Alpweiden  
Alpenrosensträucher, Zwergtannen

2200 m Höchste Wälder (Wallis u. Graub.)

1950 m Höchstes Winterdorf (Cresta, Graub.)

1800 m

1800 m Mittlere Waldgrenze

Untere Alpregion  
von 1200 m – 1800 m  
Nadelholz, Bergahorn, Erlen, mittlere und untere Alpweiden

1350 m Buchengrenze

1200 m

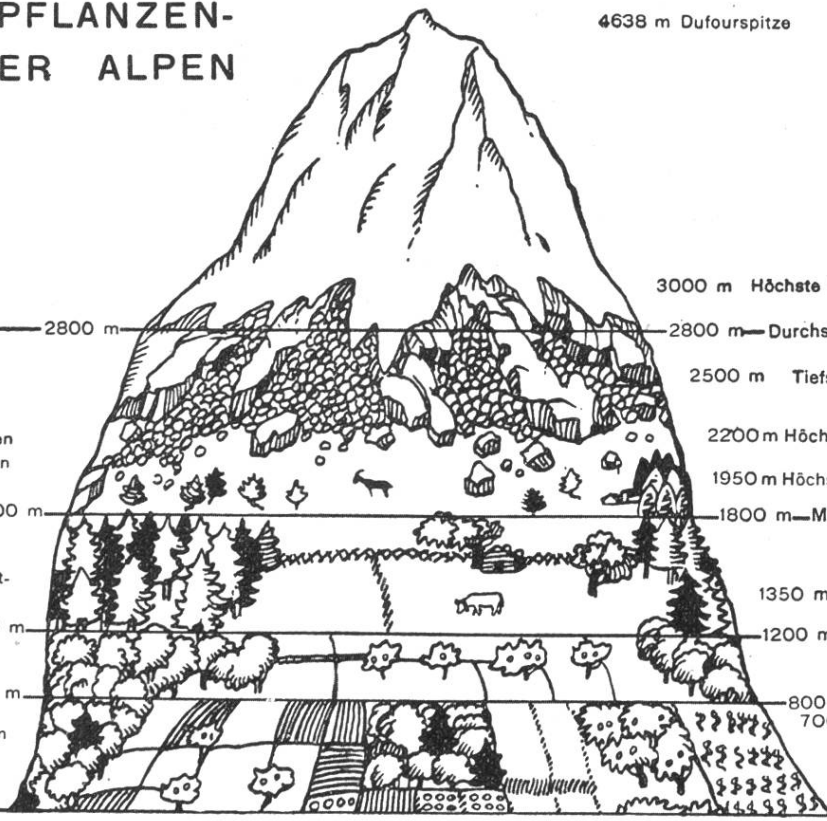
Bergregion  
von 800 m – 1200 m  
Matten, Obstbau, Laubwälder

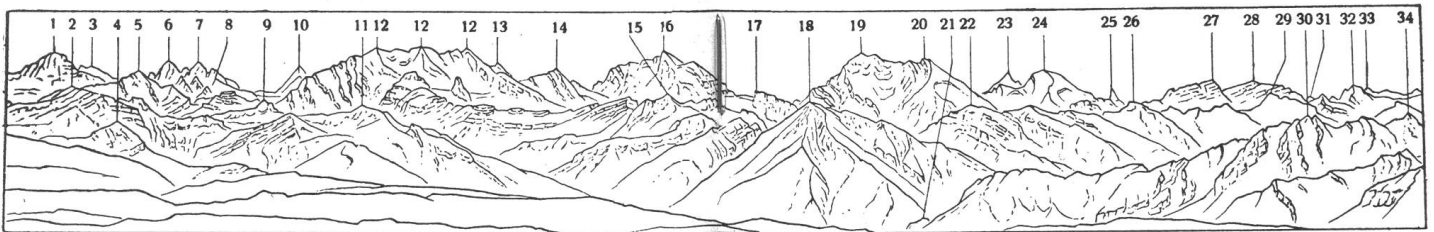
800 m

Hügelregion  
von 196,5 m (Langensee) – 800 m  
Wald und Wiesen, Getreide-, Gemüse-, Wein- und Obstbau, Kastanien- und Maulbeerbäume

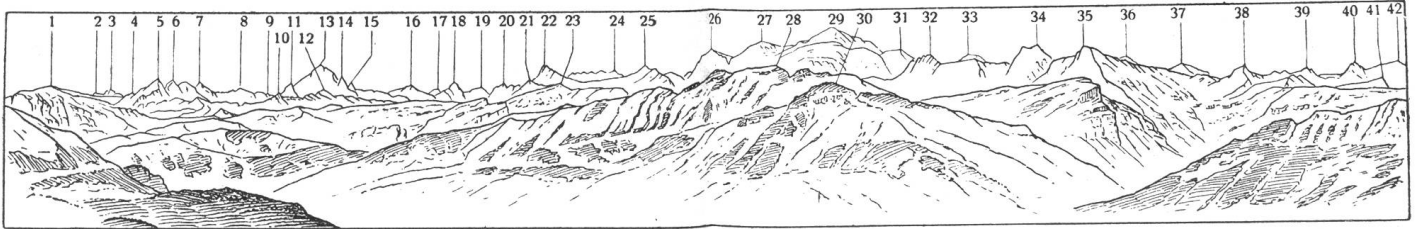
700 m Hochster Weinbau

196,5 m Wasserspiegel des Langensees

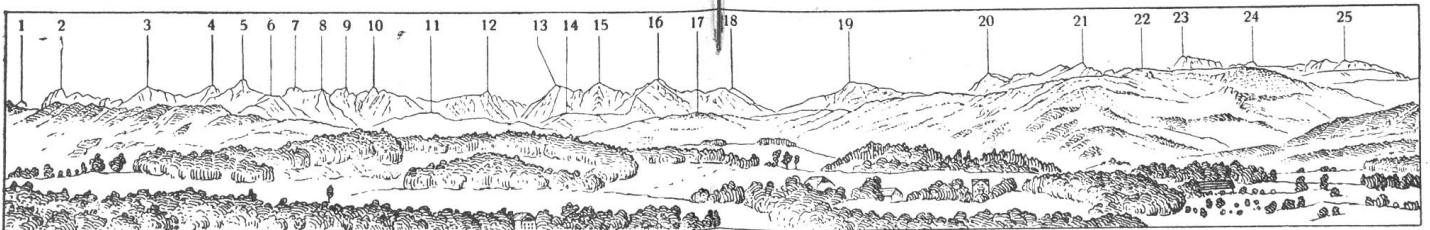




**Alpenansicht (vom Weißenstein, 1294 m., bei Solothurn).** 1. Breithorn 3779 m. 2. Schilthorn 2973 m. 3. Südöstlicher Breithorn 3783 m. 4. Morgenberghorn 2251 m. 5. Sefinenhorn 3318 m. 6. Tschingelhorn 3581 m. 7. Gpaltenhorn 3437 m. 8. Büttlassen 3197 m. 9. Wild Andriß 2850 m. 10. Bietzhorn 3953 m. 11. Dreißpiß 2523 m. 12. Blümlisalp 3669 m. 13. Oeschinenhorn 3490 m. 14. Ständenhorn 3567 m. 15. Aermighorn 2743 m. 16. Dolbenhorn 3647 m. 17. Sijstod 2947 m. 18. Itelen 2366 m. 19. Balmhorn 3711 m. 20. Altelts 3636 m. 21. Burgfluh 990 m. 22. Stromberghorn 2597 m. 23. Weißhorn 4512 m. 24. Rinderhorn 3457 m. 25. Zinal-Rothorn 4223 m. 26. Tschiparellen 2402 m. 27.–28. Lohner: 27. 3005 m. 28. 3055 m. 29. Höhenjelen 2456 m. 30. Rüschtelen 1988 m. 31. Pointe de Zinal 3806 m. 32. Steghorn 3152 m. 33. Dent Blanche 4364 m. 34. Solhorn 2028 m.



**Alpenansicht vom Mont Blanc (vom Salève, 1384 m., bei Genf).** 1. Buet 3109 m. 2. Aig. de la Varappe 3520 m. 3. Grande Fourche 3616 m. 4. Aig. Forbes 3483 m. 5. Aig. du Chardonnet 3822 m. 6. Aig. d'Argentière 3901 m. 7. Tour Noire 3844 m. 8. Aig. Rouges du Dolent 3691 m. 9. Aig. de l'Amône 3584 m. 10. Pointe de Sales 2721 m. 11. Mont Dolent 3833 m. 12. Tête à l'Ane 2793 m. 13. Aig. Verte 4121 m. 14. Aig. du Dru 3754 m. 15. Le Cardinal 3668 m. 16. Aig. de Talèfre 3605 m. 17. Aig. de l'Eboulement 3599 m. 18. Aig. de Lechaux 3759 m. 19. Petites Jorasses 3641 m. 20. Le Grépon 3482 m. 21. Aig. de Blaitière 3522 m. 22. Grandes Jorasses 4205 m. 23. Tête de Colloney 2692 m. 24. Aig. du Géant 4014 m. 25. Aig. du Midi 3314 m. 26. Mont Blanc du Tacul 4248 m. 27. Mont Maudit 4445 m. 28. Bargy 2305 m. 29. Mont Blanc 4810 m. 30. Brezon 1879 m. 31. Aig. de Bionnassay 4052 m. 32. Pointe du Midi 2654 m. 33. Pointe Percée 2752 m. 34. Pointe Blanche 2438 m. 35. Pic de Jallouvre 2408 m. 36. Aig. des Glaciers 3834 m. 37. Mamule 2426 m. 38. Grande Forclaz 2466 m. 39. Petite Forclaz. 40. Pointe du Grand Crêt 2515 m. 41. Sommet 1998 m. 42. Tête Pelouse 2582 m.



**Alpenansicht (von Freiburg).** 1. Rüenenen 2087 m. 2. Gantisch 2177 m. 3. Bürglen 2167 m. 4. Gernsfluh 2155 m. 5. Ochsen 2190 m. 6. Hürliaboden 1993 m. 7.–10. Alpigenmähre: 7. 2117 m. 8. 2095 m. 9. 2075 m. 10. 2072 m. 11. Stedhüttegrön 1708 m. 12. Widdersgrind 2105 m. 13. Galliten. 14. Wannelstopf 1798 m. 15. Scheibe 2152 m. 16. Mähre 2093 m. 17. Stoß. 18. Nutti 1988 m. 19. Schafarnisch 2112 m. 20. Widbergalm 2177 m. 21. Schwarze Fluh 2161 m. 22. Schweinsberg 1647 m. 23. Kaisereggflöß 2189 m. 24. Rothentafeln 2221 m. 25. Schafberg 2227 m.

# HÖHE DER BERGE. TIEFE DER MEERE. GRÖSSENVERGLEICH.

