

Der Sternhimmel

Objektyp: **Group**

Zeitschrift: **Pestalozzi-Kalender**

Band (Jahr): **40 (1947)**

Heft [1]: **Schülerinnen**

PDF erstellt am: **22.07.2024**

Nutzungsbedingungen

Die ETH-Bibliothek ist Anbieterin der digitalisierten Zeitschriften. Sie besitzt keine Urheberrechte an den Inhalten der Zeitschriften. Die Rechte liegen in der Regel bei den Herausgebern.

Die auf der Plattform e-periodica veröffentlichten Dokumente stehen für nicht-kommerzielle Zwecke in Lehre und Forschung sowie für die private Nutzung frei zur Verfügung. Einzelne Dateien oder Ausdrucke aus diesem Angebot können zusammen mit diesen Nutzungsbedingungen und den korrekten Herkunftsbezeichnungen weitergegeben werden.

Das Veröffentlichen von Bildern in Print- und Online-Publikationen ist nur mit vorheriger Genehmigung der Rechteinhaber erlaubt. Die systematische Speicherung von Teilen des elektronischen Angebots auf anderen Servern bedarf ebenfalls des schriftlichen Einverständnisses der Rechteinhaber.

Haftungsausschluss

Alle Angaben erfolgen ohne Gewähr für Vollständigkeit oder Richtigkeit. Es wird keine Haftung übernommen für Schäden durch die Verwendung von Informationen aus diesem Online-Angebot oder durch das Fehlen von Informationen. Dies gilt auch für Inhalte Dritter, die über dieses Angebot zugänglich sind.

DER STERNHIMMEL.

Man beachte die Karten 1. Januar, 1. April, 1. Juli, 1. Oktober.

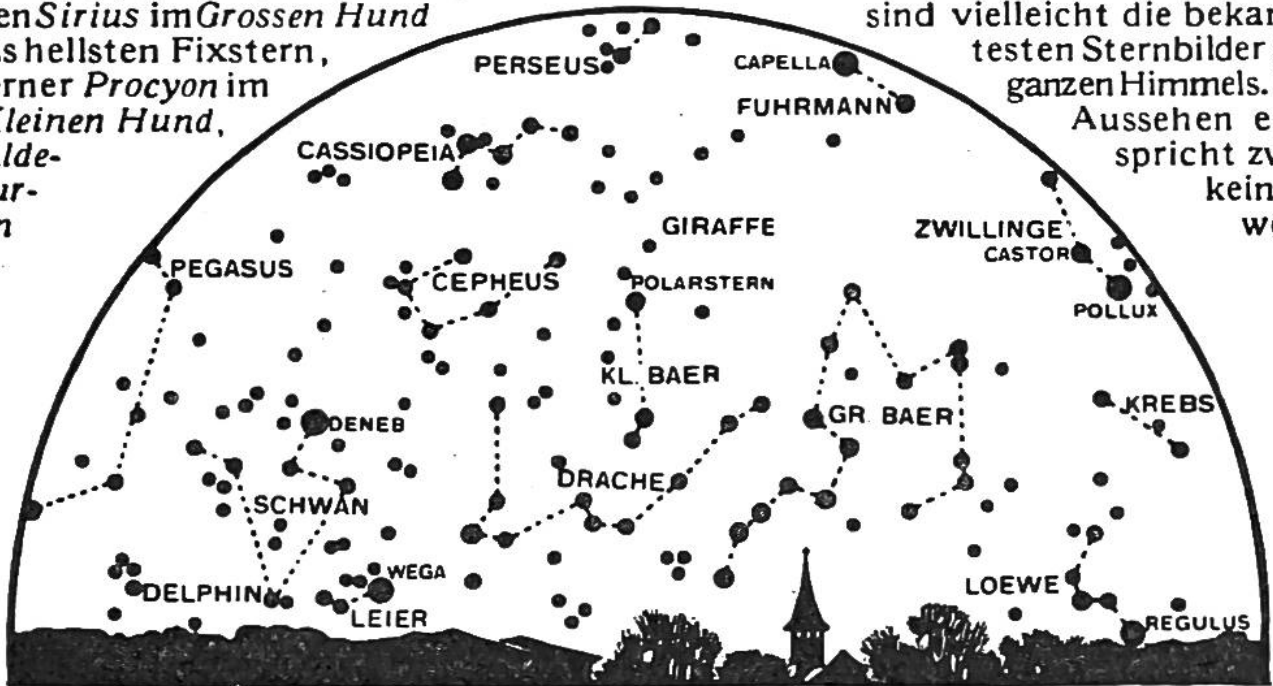
Wenn die Sonne unter den Horizont gesunken ist, beginnen am Firmament zuerst die hellern und später auch die schwächern Sterne zu funkeln. Wir wollen versuchen, uns in dieser Welt von Lichtern zurechtzufinden. Wir fassen markante Sterne in Gruppen zusammen und geben jeder Gruppe einen Namen. Schon die Astronomen frühester Zeiten, Chinesen, Chaldäer, Ägypter und Araber, erleichterten sich so die Orientierung am Himmel. Nachstehend sollen bloss die auffälligsten Sterngruppen besprochen werden.

Wenden wir uns gegen Norden, dann sind zu jeder Jahreszeit zu sehen der Grosse Bär oder Wagen, der Kleine Bär mit dem Polarstern, der Drache, Cepheus und Cassiopeia. Diese Sternbilder finden sich auf den Nordkarten vom 1. Januar, 1. April, 1. Juli und 1. Oktober. Ihre Auffindung am Himmel sollte keine Schwierigkeiten bieten; die zusammengehörigen grössern Sterne sind auf den Karten durch Linienzüge verbunden. Dem Polarstern kommt insofern eine besondere Bedeutung zu, weil er fast gar nicht an der Bewegung der übrigen teilnimmt, sondern innert 24 Stunden einen Kreis beschreibt, dessen Durchmesser etwa dem fünffachen des Vollmondes entspricht. Im Zentrum dieses Kreises liegt der nördliche Pol des Himmels, das ist der von keinem Stern besetzte Punkt, um den die tägliche Umdrehung des Firmamentes erfolgt. Zur leichtern Auffindung des Polarsterns sind verschiedene Regeln vorgeschlagen worden; es genügt die Angabe, dass er etwa halbwegs zwischen Grosse Bär und Cassiopeia durch seine vereinzelt Stellung leicht neben schwächern Nachbarn auffällt. Drei Sterne der Cassiopeia, sechs des Grossen Bären und zwei des Kleinen Bären sind von zweiter Grösse. Etwas weiter vom Polarstern abliegend heben sich durch ihren starken Glanz hervor die Wega in der Leier, Deneb im Schwan, Capella im Fuhrmann, Pollux in den Zwillingen und Regulus im Löwen (siehe Karte 1. Januar, 9 Uhr abends, nördliche Hälfte). Alle diese sind von erster Grösse. Nach ihrer Helligkeit unterscheidet man zwischen Sternen 1., 2., 3. und 4. Grösse.

Sternkarte 1. Januar

Drehen wir uns gegen Süden und vergleichen die zweite für den obigen Zeitpunkt gültige Karte mit dem Himmel, dann finden wir leicht den *Sirius* im *Grossen Hund* als hellsten Fixstern, ferner *Procyon* im *Kleinen Hund*, *Aldebaran*

im *Stier* und *Beteigeuze*, *Rigel* und drei schwächere Sterne in der Mitte des *Orion*. Der *Grosse Bär* auf der nördl. und *Orion* auf der südl. Karte sind vielleicht die bekanntesten Sternbilder des ganzen Himmels. Ihr Aussehen entspricht zwar keineswegs

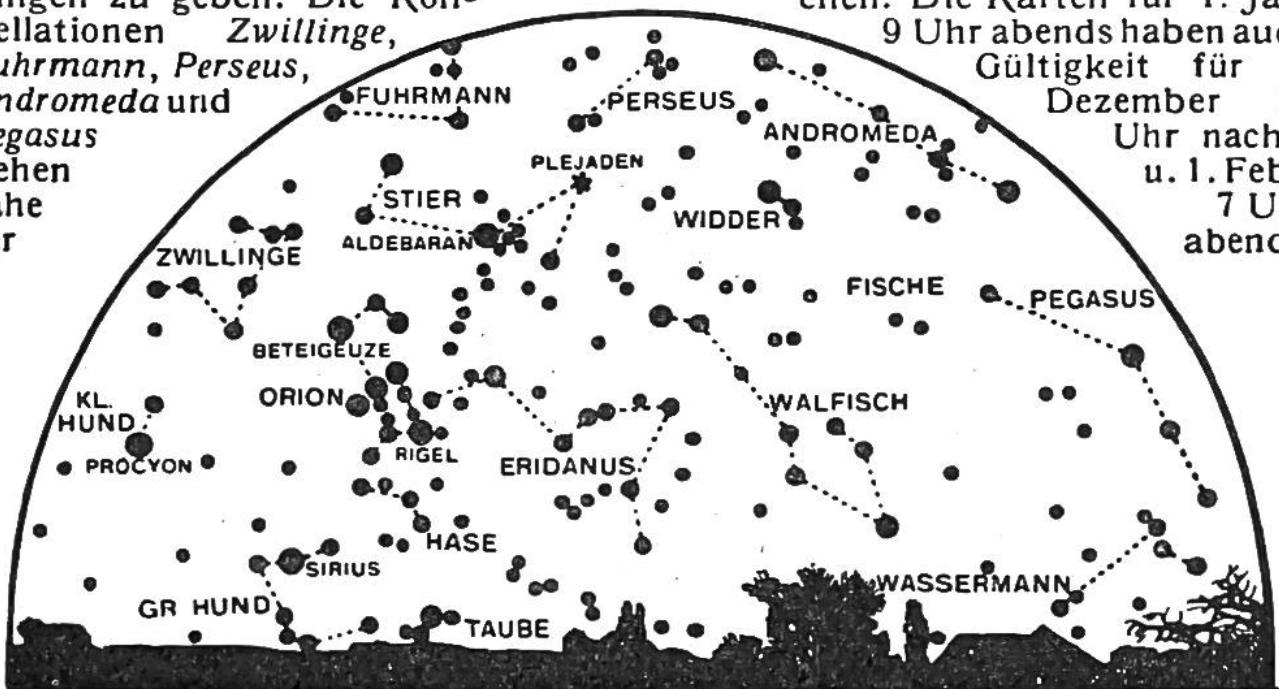


West Nord, 1. Januar, 9 Uhr abends Ost
 Jeden vorangehenden Tag 4 Minuten später; jeden folgenden Tag 4 Minuten früher.

Sterngrößen: ● = 1 ● = 2 ● = 3 ● = 4

einem Bären und einem Manne; überhaupt dürfte es schwer fallen, eine Begründung der oft sonderbaren Bezeichnungen zu geben. Die Konstellationen *Zwillinge*, *Fuhrmann*, *Perseus*, *Andromeda* und *Pegasus* stehen nahe der

Grenze zwischen nördl. u. südl. Himmelshälfte; sie sind also von Osten aus über den Zenith nach Westen aufzusuchen. Die Karten für 1. Jan. 9 Uhr abends haben auch Gültigkeit für 1. Dezember 11 Uhr nachts u. 1. Febr. 7 Uhr abends.




Ost Süd, 1. Januar, 9 Uhr abends West

Sterngrößen: ● = 1 ● = 2 ● = 3 ● = 4

Sternkarte 1. April

Betrachten wir die beiden Karten vom 1. April, dann finden wir den Orion schon tief im Westen, desgleichen Sirius, während die Konstellationen Pegasus, Wassermann und Walfisch

schon untergegangen sind. Dafür treten neu in den Ring die Jungfrau mit dem Stern erster Grösse Spica, der Löwe mit dem Regulus und das im Südosten eben aufgegangene Trapez des

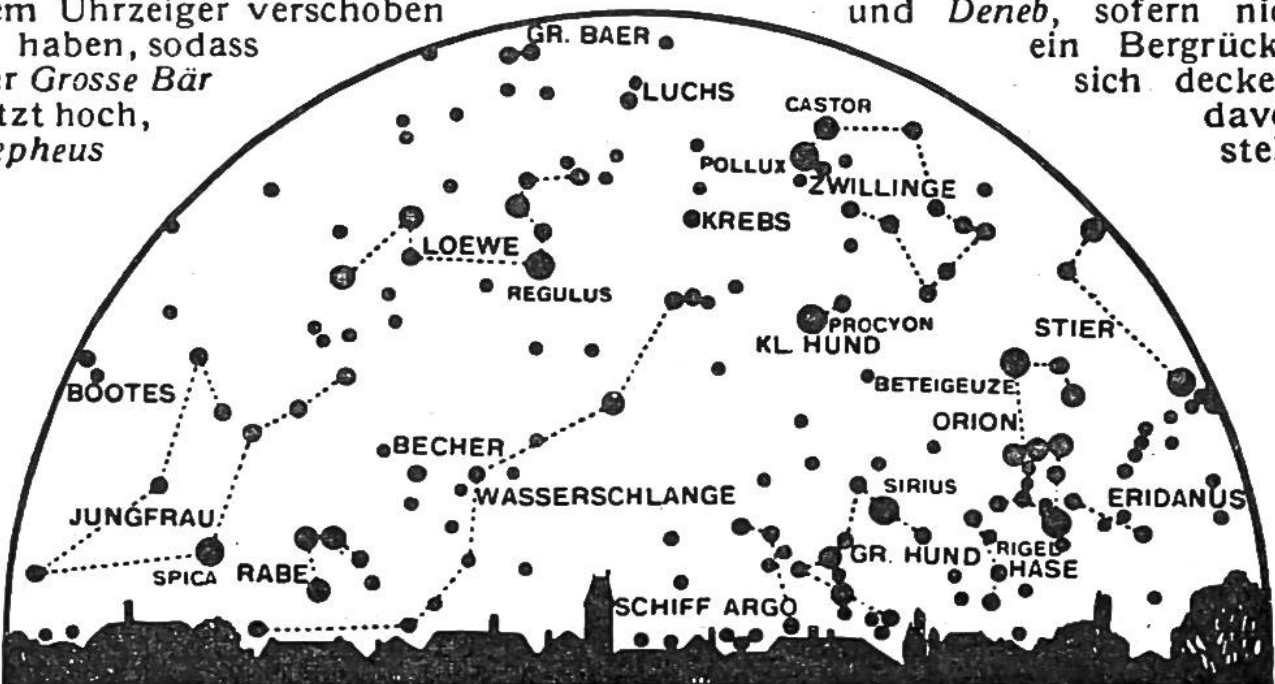


West Nord, 1. April, 9 Uhr abends Ost
 Jeden vorangehenden Tag 4 Minuten später; jeden folgenden Tag 4 Minuten früher.

Sterngrößen: ● = 1 ● = 2 ● = 3 ● = 4

Raben. Gegen Norden scheint sich alles um eine Vierteldrehung entgegen dem Uhrzeiger verschoben zu haben, sodass der Grosse Bär jetzt hoch, Cepheus

und Cassiopeia aber tief zu sehen sind. Nahe dem Horizont erglänzen Wega und Deneb, sofern nicht ein Bergrücken sich deckend davorstellt.



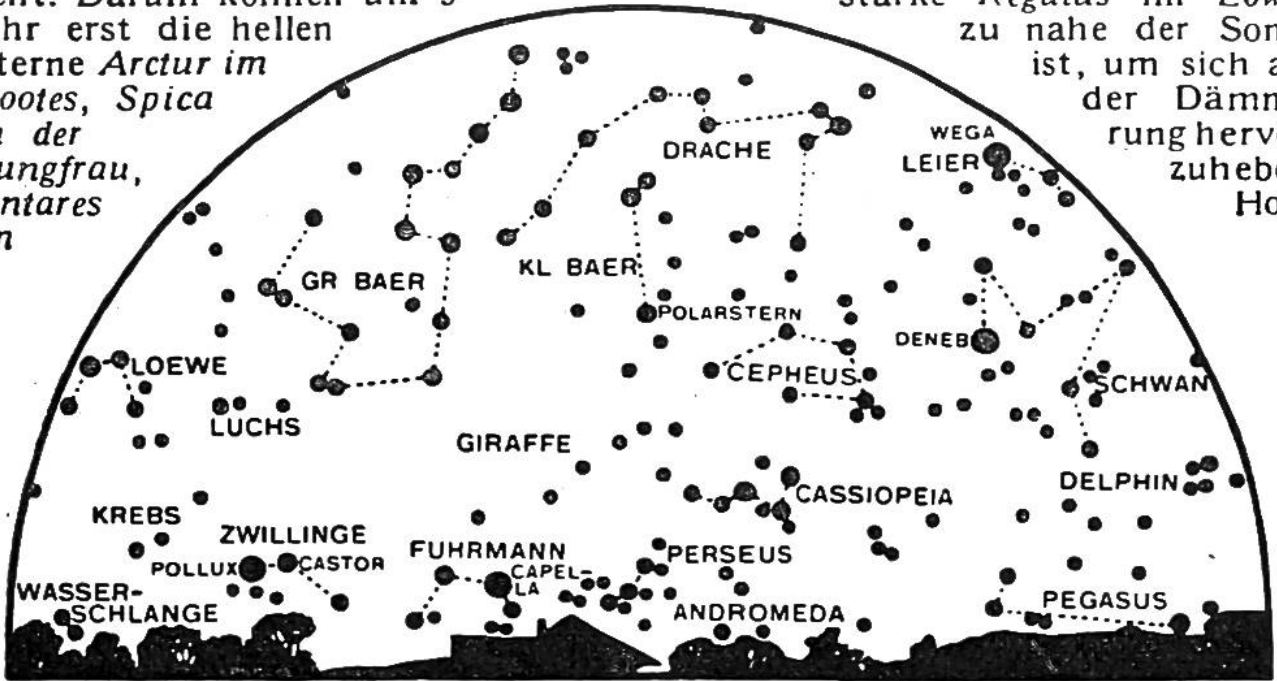
Ost Süd, 1. April, 9 Uhr abends West

Sterngrößen: ● = 1 ● = 2 ● = 3 ● = 4 87

Sternkarte 1. Juli

Am 1. Juli steht die Sonne so hoch, dass sie erst um halb 9 Uhr untergeht. Darum können um 9 Uhr erst die hellen Sterne *Arctur* im *Bootes*, *Spica* in der *Jungfrau*, *Antares* im

Scorpion mit bloßem Auge gesehen werden, während der ebenfalls lichtstarke *Regulus* im *Löwen* zu nahe der Sonne ist, um sich aus der Dämmerung hervorzuheben. Hoch im



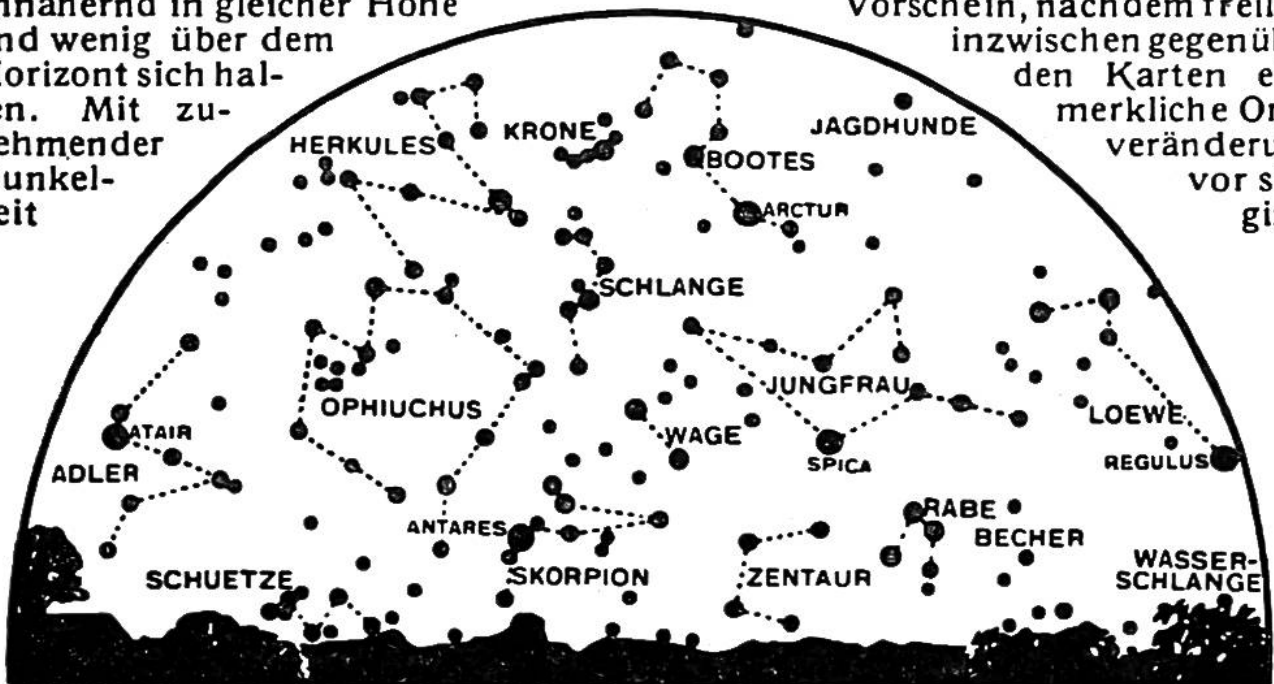
West Nord, 1. Juli, 9 Uhr abends Ost

Jeden vorangehenden Tag 4 Minuten später; jeden folgenden Tag 4 Minuten früher.

Sterngrößen: ● = 1 ● = 2 ● = 3 · = 4

Nordosten funkeln *Wega* und *Deneb*, während *Pollux*, *Castor* und *Capella* annähernd in gleicher Höhe und wenig über dem Horizont sich halten. Mit zunehmender Dunkelheit

kommen dann auch die Sterne zweiter, dritter und vierter Größe zum Vorschein, nachdem freilich inzwischen gegenüber den Karten eine merkliche Ortsveränderung vor sich ging.

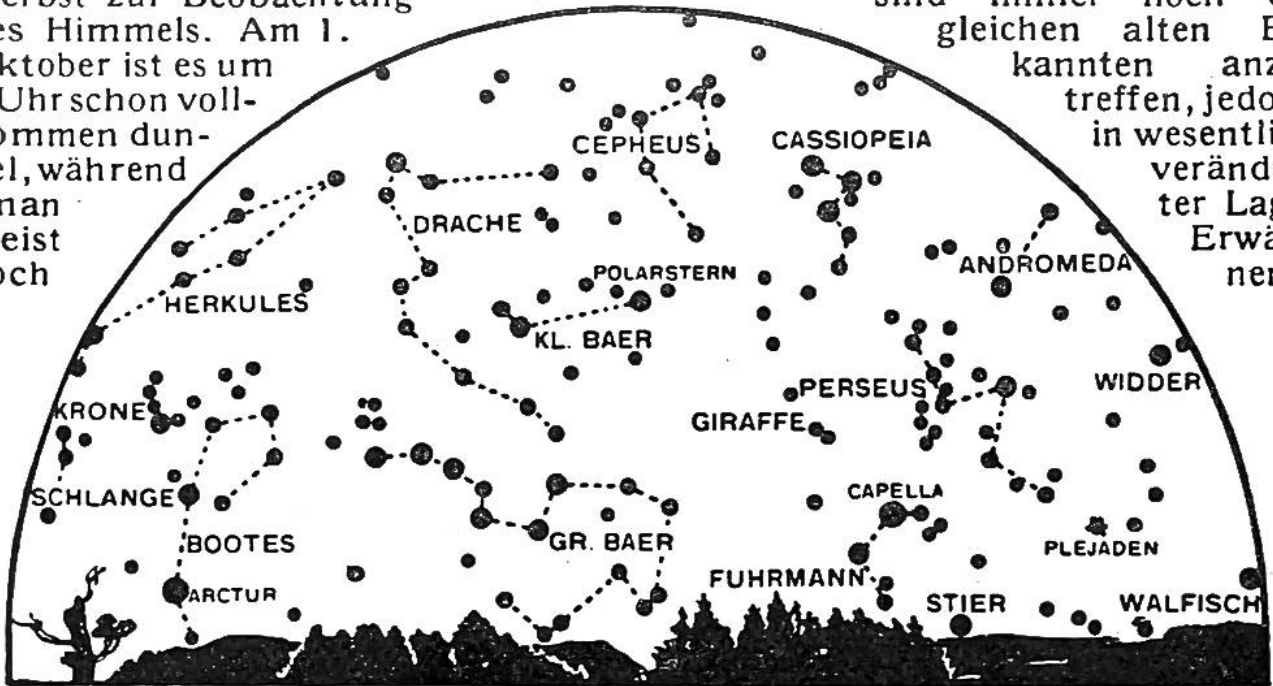


Ost Süd, 1. Juli, 9 Uhr abends West

Sternkarte 1. Oktober

Besser als der Sommer mit seinen kurzen Nächten eignet sich der Herbst zur Beobachtung des Himmels. Am 1. Oktober ist es um 9 Uhr schon vollkommen dunkel, während man meist noch

nichts von Kälte zu spüren bekommt. Im Norden, rings um den Polarstern, sind immer noch die gleichen alten Bekannten anzutreffen, jedoch in wesentlich veränderter Lage. Erwähnen-



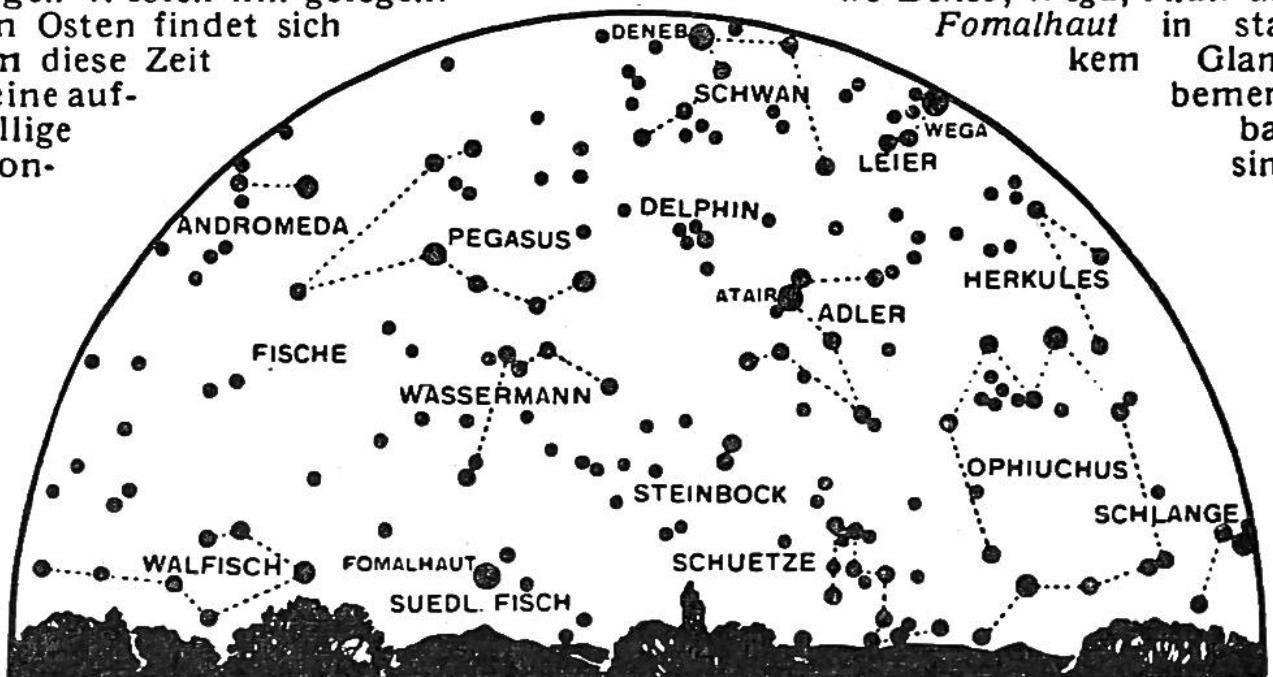
West Nord, 1. Oktober, 9 Uhr abends Ost

Jeden vorangehenden Tag 4 Minuten später; jeden folgenden Tag 4 Minuten früher.

Sterngrößen: ● = 1 ● = 2 ● = 3 • = 4

wert sind die Sternbilder von *Bootes*, *Krone* und *Herkules*, alle drei gegen Westen hin gelegen. Im Osten findet sich um diese Zeit keine auffällige Kon-

stellation. Etwas reichhaltiger zeigt sich der südliche Teil des Himmels, wo *Deneb*, *Wega*, *Atair* und *Fomalhaut* in starkem Glanze bemerkbar sind.



Ost Süd, 1. Oktober, 9 Uhr abends West

Sterngrößen: ● = 1 ● = 2 ● = 3 • = 4