

Objektyp: **Advertising**

Zeitschrift: **Revue Militaire Suisse**

Band (Jahr): - **(2009)**

Heft 2

PDF erstellt am: **22.07.2024**

Nutzungsbedingungen

Die ETH-Bibliothek ist Anbieterin der digitalisierten Zeitschriften. Sie besitzt keine Urheberrechte an den Inhalten der Zeitschriften. Die Rechte liegen in der Regel bei den Herausgebern.

Die auf der Plattform e-periodica veröffentlichten Dokumente stehen für nicht-kommerzielle Zwecke in Lehre und Forschung sowie für die private Nutzung frei zur Verfügung. Einzelne Dateien oder Ausdrucke aus diesem Angebot können zusammen mit diesen Nutzungsbedingungen und den korrekten Herkunftsbezeichnungen weitergegeben werden.

Das Veröffentlichen von Bildern in Print- und Online-Publikationen ist nur mit vorheriger Genehmigung der Rechteinhaber erlaubt. Die systematische Speicherung von Teilen des elektronischen Angebots auf anderen Servern bedarf ebenfalls des schriftlichen Einverständnisses der Rechteinhaber.

Haftungsausschluss







Alle Angaben erfolgen ohne Gewähr für Vollständigkeit oder Richtigkeit. Es wird keine Haftung übernommen für Schäden durch die Verwendung von Informationen aus diesem Online-Angebot oder durch das Fehlen von Informationen. Dies gilt auch für Inhalte Dritter, die über dieses Angebot zugänglich sind.

Ein Dienst der *ETH-Bibliothek*
ETH Zürich, Rämistrasse 101, 8092 Zürich, Schweiz, www.library.ethz.ch

<http://www.e-periodica.ch>

NOUVEAU! Le complément idéal

La version électronique de la carte de randonnées à ski sur Swiss Map 50 v4 et la carte nationale de la Suisse en version digitale sur le téléphone mobile



Pour la planification:

Swiss Map 50 v4, les cartes de randonnées à ski au 1:50000 sur DVD

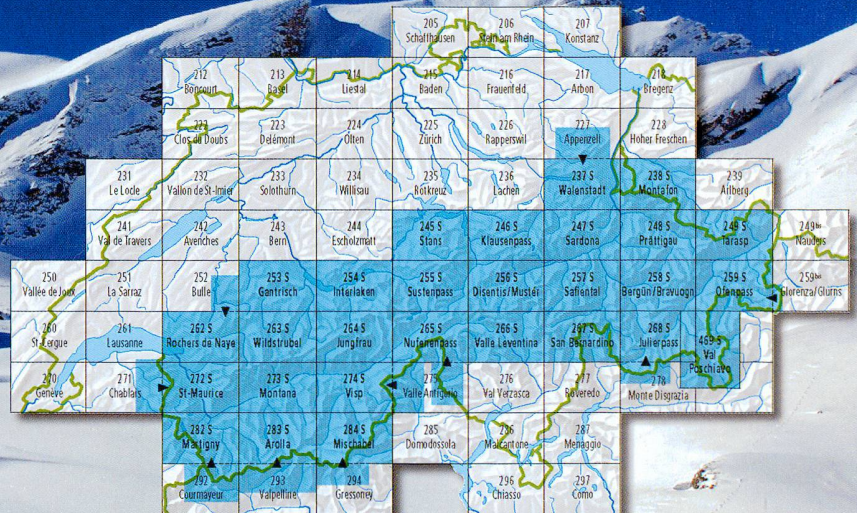
- Indication des pentes d'au moins 30° par fond rouge
- Emplacements des cabanes CAS, auberges de jeunesse, maisons des Amis de la Nature et d'autres fonctions importantes comme par exemple la fonction de recherche SwissNames

En chemin:

Randonnées hivernales: jamais sans la carte de randonnées à ski!

Swiss Map Mobile

- Cartes nationales 1:25000, 1:100000, divisées en 8 secteurs
- Carte nationale 1:500000, l'ensemble de la Suisse
- pour C702, C905, G705 et W760i



Les régions indiquées en bleu sont disponibles comme cartes de randonnées à ski. Informations supplémentaires disponibles sous www.swisstopo.ch



Schweizerische Eidgenossenschaft
Confédération suisse
Confederazione Svizzera
Confederaziun svizra

Office fédéral de topographie swisstopo
www.swisstopo.ch

Schweizer Alpen-Club SAC
Club Alpin Suisse
Club Alpino Svizzero
Club Alpin Svizzer



swisski