

Zeitschrift: Schweizerische Bauzeitung
Herausgeber: Verlags-AG der akademischen technischen Vereine
Band: 76 (1958)
Heft: 36

Artikel: Flughäfen und Düsenluftverkehr
Autor: Jobst, H.
DOI: <https://doi.org/10.5169/seals-64035>

Nutzungsbedingungen

Die ETH-Bibliothek ist die Anbieterin der digitalisierten Zeitschriften. Sie besitzt keine Urheberrechte an den Zeitschriften und ist nicht verantwortlich für deren Inhalte. Die Rechte liegen in der Regel bei den Herausgebern beziehungsweise den externen Rechteinhabern. [Siehe Rechtliche Hinweise.](#)

Conditions d'utilisation

L'ETH Library est le fournisseur des revues numérisées. Elle ne détient aucun droit d'auteur sur les revues et n'est pas responsable de leur contenu. En règle générale, les droits sont détenus par les éditeurs ou les détenteurs de droits externes. [Voir Informations légales.](#)

Terms of use

The ETH Library is the provider of the digitised journals. It does not own any copyrights to the journals and is not responsible for their content. The rights usually lie with the publishers or the external rights holders. [See Legal notice.](#)

Download PDF: 31.01.2025

ETH-Bibliothek Zürich, E-Periodica, <https://www.e-periodica.ch>




Bild 8. Westportal, links Frischluft-Absaugung, über dem Portal Abluft-Ausstoss, und Bild 10 (rechts) Schalldämpfung in den Ansaug- und Ausstosskanälen

Schaltzentrale als Differenz der mittels Kontaktschwellen an den Portalen gezählten ein- und ausfahrenden Fahrzeuge ablesbar. Die Schalttafel umfasst die Instrumente für Lüftung und Beleuchtung sowie für die Registrierung der Luftmengen, das Steuerpult, die Fernsprechzentrale. Eine besondere Fernmeldetafel vereinigt die Anzeigergeräte für Feueralarm, CO-Messung, Verkehrszählung, Tunnelfüllung und Sichtmessung im Tunnel. Im Tunnel befinden sich alle 100 m in Wandnischen ein schallisolierter Streckenfernsprecher, ein Feuermelder und ein Feuerlöscher, deren Betätigung nach der Zentrale fernübertragen wird. Die Betätigung der Feuerlöscher wird ausserdem noch durch eine optische Anlage an den Tunnelportalen angezeigt. Der spätere Einbau einer Fernsehleinrichtung zur Beobachtung des Verkehrs am Westportal durch die Zentrale ist vorgesehen. Erreicht die CO-Konzentration im Verkehrsraum irgendwo 0,021 %, so wird in der Zentrale ein Alarm ausgelöst

Da der Tunnel in einem Villengebiet liegt, mussten besondere Schalldämmungen (Bild 10) gegen ausdringende Lüftergeräusche in das in die Aussenwelt mündende Kanalnetz des Tunnels eingebaut werden. Als eine weitere Neuerung der Lüftung ist zu erwähnen, dass auf Grund vorläufiger Messergebnisse zunächst versuchsweise auf den Einbau verstellbarer Schieber oder Jalousien zur Regelung der Zuluftöffnungen im Verkehrsraum verzichtet werden konnte. Ob dies auf die Dauer beibehalten werden kann, müssen die Betriebserfahrungen ergeben. Bemerkenswert ist die sinnvoll angeordnete Tunnelbeleuchtung mit ferngesteuerten Uebergängen entsprechend der jeweiligen Helligkeit in der Aussenwelt (Bild 11).

Adresse des Verfassers: Stuttgart-Degerloch, Rienzistrasse 10




Bild 9. Schaltzentrale im Betriebsgebäude beim ostseitigen Tunnelende

Flughäfen und Düsenluftverkehr

DK 656.71

Unter diesem Titel behandelt Dr.-Ing. W. Treibel im «Internat. Archiv für Verkehrswesen», Heft 15/1957, die Probleme, die sich für die Flughäfen aus der anlaufenden Umstellung der Zivilluftfahrt auf Düsenantrieb ergeben. Aus der Fülle der interessanten Darlegungen seien hier nur die folgenden herausgegriffen.

Veränderungen im Weltluftverkehr. Zur Zeit sind von den verschiedenen Luftverkehrsgesellschaften rund 270 Düsenflugzeuge der Typen DC-8 und B-707 bestellt; ihr Wert beträgt fast 8 Mrd. DM. Der Einsatz soll 1959/60 anlaufen. Die genannten Typen erzielen eine Geschwindigkeit von 900 km/h, weisen 100 bis 180 Sitzplätze auf, benötigen bei Vollbetankung Startbahnen von 3500 bis 4000 m Länge und sind vorwiegend für den Nonstopverkehr über Strecken von 6000 km und mehr entwickelt. Dies entspricht ziemlich genau der Entfernung zwischen Mitteleuropa und der Ostküste Nordamerikas. Reine Durchgangshäfen wie Shannon (Irland) und Gander (Neufundland) brauchen also nicht mehr angefliegen zu werden. 1956 wurden nach den Angaben der ICAO 78 Mio. Fluggäste befördert; man rechnet mit einer Verdoppelung alle fünf Jahre. Die Ausnützung der Flugzeuge nimmt ebenfalls rasch




Bild 11. Stadtseitiges (westliches) Portal des Wagenburgtunnels

zu; sie lag 1956 bei 28 Fluggästen je Flugzeug. Von den insgesamt 360 örtlichen Abflügen aus Westeuropa auf interkontinentalen Linien entfielen 54 % auf Nordamerika, 23 % auf Afrika (ohne Mittelmeer), 14 % auf den Fernen Osten und 9 % auf den Südatlantikverkehr. Die Untersuchungen zeigen deutliche Schwerpunkthäfen für den Abgangs- bzw. Durchgangsbetrieb.

Anpassung der Luftverkehrsgesellschaften. Der Düsenluftverkehr bringt gegenüber jetzt eine Geschwindigkeitserhöhung von rund 400 km/h, wodurch ganz neue Anforderungen an Flugvorbereitung, -durchführung und -verfolgung, Wetterdienst und innerbetriebliche Organisation entstehen. Die Flugzeit über den Atlantik wird fast auf die Hälfte herabgesetzt, somit müssen auch die Bodenzeiten verringert werden. Die modernen Flugzeugtypen werden in etwa 15 Jahren amortisiert, daher sollte der nächste Schritt zum Ueberschalltransporter nicht vor 1975 erfolgen. Durch Flugzeitverkürzung und Steigerung des Sitzplatzangebotes je Flugzeug wird sich die Beförderungsleistung mindestens verdreifachen. Die Spitzenbelastungen auf den Flugplätzen müssen dringend abgebaut werden, z. B. durch Verstärkung des Nachtverkehrs.

Anpassung der Flughäfen. Die heute modernsten Grossflugzeuge, wie DC-7C und Super Constellation kommen bei vollem Fluggewicht mit 2200 bis 2600 m Startbahnlänge aus, die für die Düsenflugzeuge nur bei Teilbetankung für Flüge bis 3500 km Entfernung ausreicht, also für kontinentale Flüge. Der gemischte Flugbetrieb und die steigende Flugdichte führen zu Mehrbahnsystemen der Flugplätze. Die grösste Leistung (100 bis 150 Bewegungen pro Stunde) ist nach amerikanischen Versuchen bei zwei parallelen Startbahnen in 1000 m Abstand zu erreichen. Wo örtliche Verhältnisse kein Mehrbahnsystem zulassen, kann in der Nachbarschaft ein zweiter Flugplatz errichtet werden, doch sind dabei Zwischenverkehr und doppelte Personalausstattung erschwert (Paris, New York). Für den Düsenverkehr werden die Abfertigungsvorfelder um 100 % vergrössert werden müssen. Weitere Probleme entstehen durch die Hitze-, Druck- und Schallwellen der Düsenflugzeuge, so dass Vorfelder und Abfertigungsmethoden umgestaltet werden müssen. Dabei genügt

eine Trennung der Ladepositionen nach Flugzeugarten und Fluggesellschaften allein nicht mehr. Dr. Treibel beschreibt vier verschiedene Lösungsvorschläge, für die leider noch keine Kostenvergleiche bestehen. Vorschlag 1 sieht vor, die Düsenflugzeuge auf Schienenwagen zum Start- und Landebahndeck und Abfertigungsgebäude zu bewegen. Vorschlag 2 hält die Düsenflugzeuge überhaupt vom Vorfeld weg und befördert statt dessen mit speziellen Zubringer-Fahrzeugen Fluggäste, Fracht und Gepäck zum Flugzeug. Vorschlag 3 fusst auf der Form des Fingerdocks beim Abfertigungsgebäude, wobei die Enden verdickt ausgebildet sind, so dass dort jeweils zahlreiche Ladepositionen entstehen und die Fluggäste geschützt dahin gelangen können. Vorschlag 4 schliesslich sieht unterirdische Finger vor, also Tunnelzubringerdienst, wodurch die Rollflächen von Gebäuden frei gehalten werden. *H. Jobst*

Ausbau der Gental-Wasserkräfte

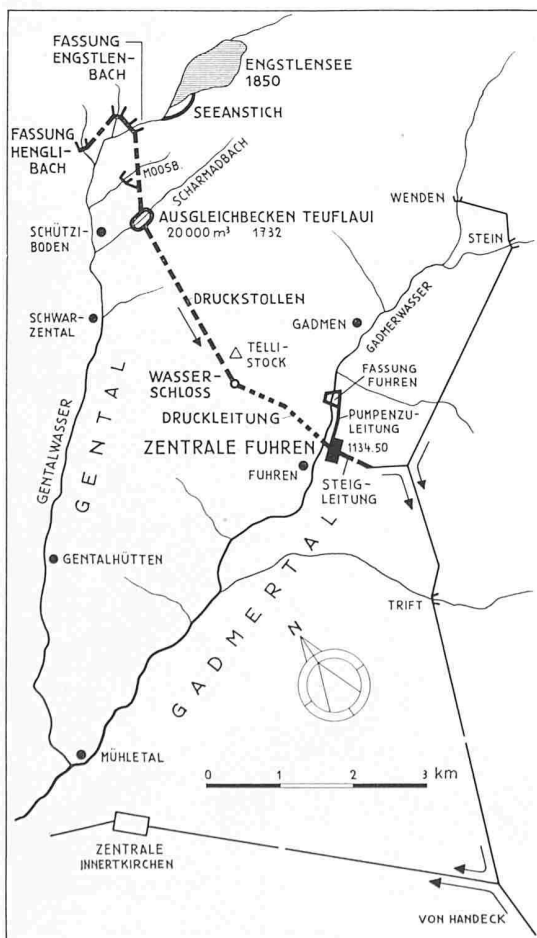
DK 621.29

Der Verwaltungsrat der Kraftwerke Oberhasli AG. (KWO) hat am 7. Nov. 1957 beschlossen, das Kraftwerk Gental mit Zentrale in Führen zu erstellen, und er hat hierfür einen Kredit von 28,2 Mio Fr. erteilt. Dieses Werk bildet die erste Etappe eines umfassenden Ausbaues des Gental- und des unteren Gadmerwassers. Für den weiteren Ausbau bis Innertkirchen liegen Studien vor, die später abgeschlossen und verwirklicht werden sollen. Das Konzessionsprojekt 1954 hat in seiner Gesamtdisposition insofern eine Aenderung erfahren, als der *Tannalpbach* auf Grund einer Vereinbarung mit dem Kanton Obwalden während des ganzen Jahres dem Kraftwerk Melchsee-Frutt zugeleitet wird und deshalb für eine Ausnützung in der Zentrale Führen nicht mehr in Betracht kommt. Der Henglibach wird vom 16. Mai bis 31. Juli jedes Jahres ebenfalls in das Kraftwerk Melchsee-Frutt abgeleitet. In der übrigen Zeit steht er jedoch für die Ausnützung in der Zentrale Führen zur Verfügung.

Die verfügbare Wassermenge aus dem Gental beläuft sich im Jahresmittel auf 34 Mio m³, wovon in der Zentrale Führen 32 Mio m³ ausgenutzt werden können. In der bestehenden Zentrale Innertkirchen sind dagegen nur etwa 24 Mio Kubikmeter ein zweites Mal ausnützbare, weil diese letztere Zentrale während den Spitzenbelastungen nicht das gesamte, von Führen her zugeführte Wasser verwerten kann. Der restliche Teil soll später verarbeitet werden, wenn alsdann die untern Stufen der Gentalwasser-Ausnützung erstellt sein werden.

Die gesamte Anlage des neuen Kraftwerkes Gental umfasst zur Hauptsache drei Wasserfassungen, die Zentrale in Führen und eine Pumpenanlage. Im nördlichen Wasserzuleitungssystem werden der Henglibach und der Engstlenbach auf Kote 1770 gefasst und durch eine Hangleitung dem 20 000 Kubikmeter fassenden Ausgleichsbecken Teufelai zugeführt, dem überdies der Scharmadbach zugeleitet wird. Der Engstlensee wird nur im Winter abgesenkt und zwar höchstens um 5 m. Die Projektverfasser haben damit den Wünschen der Naturfreunde weitgehend Rechnung getragen. Das südliche Zuleitungssystem umfasst nur die Sammlung des Wassers aus dem Zwischeneinzugsgebiet des Gadmentales unterhalb der heutigen Wasserfassungen Wenden, Stein und Trift. Ein 2,65 km langer Druckstollen von 2 m Durchmesser führt das Wasser vom Ausgleichsbecken Teufelai zum Wasserschloss Birchlai, hoch oben am rechten Hang des Gadmentales. Von da gelangt es durch eine 1,8 km lange eingedeckte oder einbetonierte Druckleitung zur Zentrale Führen. Diese wird auf dem linken Ufer des Gadmerwassers angeordnet und als freistehendes, jedoch an den Felshang angelehntes Gebäude erstellt. Sie erhält eine horizontalachsige Francis-Turbine von 3 m³/s Schluckvermögen, gekuppelt mit einem 12 000 kVA-Drehstrom-Generator, und arbeitet unter einem nutzbaren Gefälle von rd. 400 m. Die Zentrale Führen wird von Innertkirchen her ferngesteuert und überwacht, wobei die Steuerimpulse durch eine Hochfrequenz-Verbindung übertragen werden.

Auf Grund der ermittelten Nutzwassermengen aus dem oberen Gental und dem Zwischeneinzugsgebiet Führen, können in den Zentralen Führen und Innertkirchen pro Jahr im Mittel rd. 84 Mio kWh erzeugt werden. Die in der Zentrale Führen im Sommer benötigte Pumpenenergie von jährlich 13 Mio kWh ist in der erwähnten Energieproduktion bereits in Abzug gebracht.



Wasserkraftanlagen im Gental und Gadmental 1:100 000