

Zeitschrift: Landschaftsschutz / Stiftung Landschaftsschutz Schweiz = Protection du paysage / Fondation suisse pour la protection et l'aménagement du paysage

Band: - (2018)

Rubrik: Projektarbeit 2018 = Aperçu des projets 2018

Nutzungsbedingungen

Die ETH-Bibliothek ist die Anbieterin der digitalisierten Zeitschriften. Sie besitzt keine Urheberrechte an den Zeitschriften und ist nicht verantwortlich für deren Inhalte. Die Rechte liegen in der Regel bei den Herausgebern beziehungsweise den externen Rechteinhabern. [Siehe Rechtliche Hinweise.](#)

Conditions d'utilisation

L'ETH Library est le fournisseur des revues numérisées. Elle ne détient aucun droit d'auteur sur les revues et n'est pas responsable de leur contenu. En règle générale, les droits sont détenus par les éditeurs ou les détenteurs de droits externes. [Voir Informations légales.](#)

Terms of use

The ETH Library is the provider of the digitised journals. It does not own any copyrights to the journals and is not responsible for their content. The rights usually lie with the publishers or the external rights holders. [See Legal notice.](#)

Download PDF: 07.10.2024

ETH-Bibliothek Zürich, E-Periodica, <https://www.e-periodica.ch>

Im Jahr 2018 konnte die SL dank Zuwendungen durch ihre Mitglieder, Gönner/innen, Stiftungen und Wirtschaftsunternehmungen erfreulicherweise insgesamt 1,35 Mio. Fr. (Vorjahr: 1,25 Mio. Fr.) für konkrete Landschaftsprojekte einsetzen. Im Folgenden berichten wir über ausgewählte aktuelle Projekte.

Sanft renovierte Duscher Naturstrasse in Paspels GR

Der historische Weg von Paspels nach Dusch ist einer der schönsten Wegabschnitte im Domleschg, der im Bundesinventar der historischen Verkehrswege auch als von regionaler Bedeutung klassiert ist. Der Weg ist sanierungsbedürftig, und die Gemeinde beschloss nach längeren Diskussionen, auf einen Asphaltbelag zu verzichten. Das Projekt wurde umgearbeitet, und im Zusammenhang mit der Wegsanierung konnten auch die wegbegleitenden Trockenmauern, die ansonsten zerfallen oder der ursprünglichen Wegsanierung zum Opfer gefallen wären, instand gesetzt werden. Dies war eine einmalige Chance, diesen eindrücklichen Landschaftsweg zu erhalten. Das Projekt ist ein Beleg für das Umdenken einer Gemeinde zugunsten ihres landschaftlichen Kulturgutes. Dies ist umso erfreulicher, als der Gemeinde mit einer Naturwegerhaltung öffentliche Gelder der Melioration entgehen. Mit diesem Projekt konnte somit direkt die Gemeinde für ihre Leistungen zugunsten der Landschaft unterstützt werden.

Das Projekt sah folgende Teile vor: Die zerfallenen Trockenmauern wurden teilweise abgebrochen und neu aufgeschichtet; schadhafte Trockenmauern wurden repariert; eine hässlich vermörtelte Trockenmauer wurde entfernt und als Trockenmauer wieder errichtet. Zum Schutz der Mauern dient auch eine verbesserte Entwässerung, da bei früheren Sanierungen die Strassenabläufe zu den Mauern hin mit Betonplatten abgedeckt worden waren. Diese hat man nun entfernt und durch Natursteinplatten ersetzt. Auch die Betonmauer innerorts entlang des Wegs wurde saniert. Die Gesamtkosten der Strassensanierung konnten nach den ersten Arbeiten im Vergleich zum ursprünglichen Budget deutlich reduziert werden. Aufgrund der Dringlichkeit der Strassensanierungsarbeiten sprang die SL mit einem ersten Unterstützungsbeitrag ein und stellte auch die Gesuche an andere Institutionen wie Bund, Kanton, Pro Natura und die Binding Stiftung. Mit Erfolg! Am 29. Mai 2018 fand die feierliche Einweihung bei schönstem Wetter statt.

Projektbegleitung: Raimund Rodewald

Pflege der traditionellen Heckenlandschaft im Naturpark Pfyng-Finges VS

Der breite Schuttkegel beim Dorf Susten ist durch die Gesteinsablagerungen entstanden, die der Wildbach des Illgrabens an das Rhoneufer angeschwemmt hat. Auf ihm befindet sich eine der grössten Wallheckenlandschaften der Schweiz. Die Parzellengrenzen bestehen aus Trockensteinmauern oder -wällen, Hecken und Holzzäunen. Bei der Wiederinstandsetzung dieser unterschiedlichen Strukturen ging es darum, die traditionelle Kulturlandschaft sowie die mit ihr einhergehenden vogelreichen Biotope aufzuwerten. Die ökologisch wertvollen Strukturen werden gefördert und miteinander vernetzt. Soziale Aspekte wie traditionelles Wissen oder Brauchtum

Aperçu des projets 2018

En 2018, la FP a pu consacrer 1,35 MCHF (année précédente: 1,25 MCHF) à des projets paysagers concrets, grâce aux moyens apportés par ses membres, des donateurs, des fondations et des entreprises. Nous vous présentons ci-après une sélection de quelques projets.

Rénovation douce de la route en terre battue vers Dusch à Paspels GR

La voie historique de Paspels à Dusch est l'un des plus beaux tronçons dans le Domleschg et est classée d'importance régionale par l'Inventaire fédéral des voies de communication historiques de la Suisse. Cette route devait être assainie et la commune a décidé, après de longues discussions, de renoncer à un revêtement en dur. Le projet a été revu et les murs en pierres sèches bordant le chemin, qui seraient tombés en ruine ou auraient été détruits avec le projet initial, ont également pu être remis en état. C'était là une occasion unique de maintenir cette voie paysagère remarquable. Ce projet démontre le changement d'attitude d'une commune en faveur de son patrimoine paysager. C'est particulièrement réjouissant, dans la mesure où le


*Impressionen vom
Einweihungsanlass
der Duscherstrasse
Ende Mai 2018*

*Impressions lors
de l'inauguration de
la route vers Dusch,
fin mai 2018*



maintien de cette route en terre battue ne permettait pas à la commune de toucher les subventions publiques liées aux améliorations foncières. A travers ce projet, il a ainsi été possible de soutenir la commune pour ses prestations en faveur du paysage.

Les travaux suivants ont été réalisés: les murs en pierres sèches écroulés ont été partiellement démontés et reconstruits; ceux qui étaient endommagés ont été réparés; un mur maçonné de manière inesthétique a été démonté et reconstruit en pierres sèches. L'évacuation des eaux a été améliorée afin de protéger les murs en pierres sèches, car les écoulements de la route vers ces derniers avaient été recouverts de dalles en béton lors de précédents assainissements. Un mur en béton situé dans le village, le long de la route, a également été rénové. Le coût total de l'assainissement de la route a pu être sensiblement réduit par rapport au budget initial après les premiers travaux. En raison de l'urgence de la réalisation du projet, la FP est intervenue avec une première contribution de soutien et a déposé des demandes auprès d'autres institutions



werden bewahrt und der Bevölkerung vermittelt. Den Besucher/innen des Naturparks Pfyn können die Besonderheiten dieser Kulturlandschaft nähergebracht werden.


Zwischen 2012 und 2018 wurden mehr als drei Kilometer Holzzäune in den Gemeinden Agarn, Albinen, Gampel-Bratsch und Oberems errichtet, die die alten Umzäunungen aus Maschen- und Stacheldraht ersetzen. Sie wurden nach traditionellen Modellen aus lokalem Holz gebaut. Die SL unterstützt als Partnerin des Naturparks Pfyn-Finges diese Arbeiten mit einem namhaften Betrag.

Projektbegleitung: Roman Hapka

3
30

Engagement für die vielfältige Landschaft Monte Greco TI

In der Region Monte Greco (Gemeinde Serravalle) werden durch eine engagierte Gruppe seit vielen Jahren Aufwertungsarbeiten an Gebäuden und Wegen durchgeführt. Das Ensemble von Weilern, Wald, historischen Wegen und nach wie vor genutzten und teilweise terrassierten Wiesen und Weiden ist landschaftlich und kulturell sehr wertvoll. Traditionelle und einfache touristische Nutzung ergänzen einander. Zudem verfügt der Raum auch über ökologische Werte, zum Beispiel Trockenwiesen und -weiden, jahrhundertealte Kastanienselven oder ökologisch wertvolle Trockenmauern. Dank der Unterstützung des Lotteriefonds Zürich konnte die SL einen Teil der Arbeiten unterstützen, so zum Beispiel die Instandstellung von Gebäuden, Wegen und Trockenmauern sowie die Aufwertung von landwirtschaftlich genutzten Flächen. Durch den Erhalt der charakteristischen Hangterrassen beim Weiler Monte di Piùghéi und die Auflichtungs- und



*Heckenlandschaft
von Susten*

*Le paysage de
bocage de La Souste*

comme la Confédération, le canton, Pro Natura et la fondation Binding. Avec succès! L'inauguration en grande pompe a eu lieu le 29 mai 2018 par un temps splendide.

Suivi du projet: Raimund Rodewald

Entretien du paysage de bocage traditionnel dans le Parc naturel Pfyn-Finges VS

Le vaste cône de déjection provoqué par les alluvions entraînées jusqu'au bord du Rhône par le torrent de l'Ilgraben aux abords du village de La Souste est occupé par l'un des plus grands bocages de Suisse. Les délimitations des parcelles ont été érigées à l'aide de murs ou de remblais de pierres sèches, de haies et de clôtures en bois. Par la remise en état de ces diverses structures, il s'est agi de revaloriser le paysage rural traditionnel et les biotopes riches en oiseaux qui l'accompagnent. Les structures de haute valeur écologique sont améliorées et mises en réseau. Les aspects sociaux tels que les savoirs ou coutumes traditionnels sont préservés et transmis à la population. Les visiteurs du Parc naturel de Finges peuvent être sensibilisés à ce paysage culturel très particulier.

Entre 2012 et 2018, plus de trois kilomètres de clôtures en bois ont été construits dans les communes d'Agarn, Albinen, Gampel-Bratsch et Oberems afin de remplacer les clôtures en treillis et fil de fer barbelé. Elles ont été érigées en bois local à partir de modèles traditionnels. En partenariat avec le Parc naturel régional Pfyn-Finges, la FP soutient ces travaux par une contribution substantielle.

Suivi du projet: Roman Hapka

Engagement en faveur d'un paysage diversifié au Monte Greco

Dans la région du Monte Greco (commune de Serravalle), un groupe motivé effectue depuis de nombreuses années des travaux de remise en valeur de bâtiments et de chemins. L'ensemble de hameaux, de forêts et de voies historiques reste utilisé et les prairies et pâturages partiellement en terrasses ont une très grande valeur paysagère et culturelle. L'exploitation traditionnelle est complétée par une exploitation touristique simple. Par ailleurs, cet espace possède également des valeurs écologiques, par exemple des prairies et pâturages secs, des châtaigneraies centenaires et des murs en pierres sèches écologiquement très intéressants. Grâce au soutien du Fonds de loterie du canton de Zurich, la FP a pu soutenir une partie des travaux, notamment la remise en état de bâtiments, de chemins et de murs en pierres sèches ainsi que la revalorisation de surfaces agricoles. Grâce au maintien des terrasses caractéristiques près du hameau de Monte di Piüghei et aux travaux d'éclaircissement et de débroussaillage, les prairies et les pâturages peuvent à nouveau être exploités de manière optimale. Cela contribue à la conservation de la valeur paysagère pour les générations à venir.

*Der instand ge-
stellte Zugangsweg
beim Weiler Monte
di Piüghei*

*Le chemin d'accès
remis en état me-
nant au hameau de
Monte di Piüghei*

Suivi du projet: Karina Liechti

Entbuschungsarbeiten können die Wiesen und Weiden nun wieder optimal genutzt werden. Dies trägt dazu bei, die landschaftlichen Werte auch für die zukünftigen Generationen zu erhalten.


Projektbegleitung: Karina Liechti

Instandsetzung der Suonen im Val d'Anniviers VS

Als Zeugnisse einer traditionellen Landwirtschaft sind Suonen von grossem kulturhistorischem Wert und müssen bewahrt werden. Ausserdem bieten sie dank ihres Verlaufs entlang der Bergänge attraktive Wanderwege. In ökologischer Hinsicht schliesslich fördern sie die Artenvielfalt, weil sie gegenüber Sprinkleranlagen zur Habitatheterogenität der Heuwiesen beitragen. Dies zeigte auch eine Nationalfondsstudie im Rahmen des NFP61 unter Leitung der SL.

Aufgrund einer Bestandsaufnahme der Suonen auf ihrem Gebiet (110 an der Zahl) hat die Gemeinde Anniviers beschlossen, acht Kanäle für die Bewässerung der Wiesen und Weiden zu restaurieren. Nach der Erneuerung der Grossen Suone von Saint-Jean sieht das Projekt nun die Instandsetzung der Grossen Suone von Saint-Luc (2390 m) und der Suone Roux (4896 m) vor.

Die schon 1593 erwähnte Grosse Suone von Saint-Jean diente der Weidebewässerung auf fast 3,5 Kilometern Länge. Sie speiste auch den Wildbach von Tsarrire inmitten des Dorfes Saint-Luc, der für den Betrieb der Sägerei und des öffentlichen Waschplatzes genutzt wurde. Ihr Betrieb wurde bis in die 1980er-Jahre fortgeführt, danach wurde die Suone dem allmählichen Rückgang der Berglandwirtschaft im Val d'Anniviers folgend aufgegeben. Die Suone Roux (oder Suone von Lâcher-Roux)



Die Grosse Suone von Saint-Luc und die Suone Roux werden wieder instand gesetzt

Le Grand Bisse de St-Luc et le Bisse Roux seront remis en état

findet 1578 erstmals Erwähnung in den Archiven. 1825 wurden tiefgreifende Arbeiten an ihr vorgenommen. Aufgrund von Erosion und grossen Wasserverlusten wurde sie 1939 teilweise in Röhren verlegt und noch bis 1965 für die Bewässerung genutzt. Dann liess man sie ebenfalls verfallen. Die Renovierungsarbeiten an den beiden Suonen, die im Sommer 2018 öffentlich aufgelegt wurden, sollen im Frühling 2019 beginnen. Die SL unterstützt diese Arbeiten dank wertvollen Zuwendungen zum Beispiel von Victorinox und der Jubiläumsstiftung der Schweizerischen Mobiliar.

Projektbegleitung: Roman Hapka

Projekte der SL – eine Übersicht / Vue d'ensemble des projets de la FP

- 1 **Erschmatt VS**, landschaftserhaltende Massnahmen, Erhalt des traditionellen Roggenanbaus (abgeschlossen). Aufwertung des Sortengartens und der Ackerlandschaft (beide abgeschlossen)
- 2 **Baltschieder/Ausserberg/Mund/Eggerberg VS**, Schutz und Pflege des Baltschiedertals, Sanierung Suonen, Wiederinstandsetzung Erilweg (alle abgeschlossen), Stallscheune Eril
- 3 **Gletsch VS**, Naturpfad
- 4 **Vercorin VS**, sentier-nature (projet achevé)
- 5 **Lukmanier TI**, Sanierung der Alp Pozzetta, Erhaltung der Kulturlandschaft im obersten Bleniotal (abgeschlossen)
- 6 **Niederwald VS**, Erhaltung des Weilers Rottenbrügge und der alten Mühle (abgeschlossen)
- 7 **Vrin und Sumvitg GR**, Neubau eines Schlachtllokals für Direktvermarktung, Pflege der Kulturlandschaft (beide abgeschlossen)
- 8 **Binn VS**, Erhaltung der alten Ackerfluren, Sanierung der Twingstrasse, Innenrestaurierung Hotel Ofenhorn, Kultur- und Naturgüter im Landschaftspark (abgeschlossen)
- 9 **Damphreux JU**, rétablissement et entretien des paysages marécageux de Damphreux (projet achevé)
- 10 **La Baroche JU**, (5 communes d'Ajoie), reconstitution du verger (projet achevé)
- 11 **Soulalex VS**, four banal (projet achevé)
- 12 **Bordei TI**, Renovation der Osteria (abgeschlossen)
- 13 **Chironico-Doro TI**, Erhaltung der letzten Montibewirtschaftung, Transportseilbahn Cès (beide abgeschlossen)
- 14 **Ftan GR**, Unterhalt der Trockenmauern und Holzzäune (abgeschlossen)
- 15 **Martigny VS**, sauvegarde et réaffectation de l'alpage de Charavex (projet achevé)
- 16 **Vierwaldstätterseegebiet LU/SZ**, Förderung von Hochstammobstbäumen (abgeschlossen)
- 17 **Blatten VS**, Restauration des Dorfbackofens; Renovation der Mühle und Unterhalt von Wegen und Gebäuden (abgeschlossen)
- 18 **Raron VS**, Instandsetzung der Wasserleitung Chänilmatta (abgeschlossen)
- 19 **Bachs/Neerach ZH**, umfassendes Kulturlandschaftsprojekt (abgeschlossen)
- 20 **Salgesch VS**, naturnahe Rebbergmelioration (abgeschlossen)
- 21 **Schwanden GL**, Moorpfad Garichte (abgeschlossen)
- 22 **Ennenda GL**, Sanierung Trockensteinmauern entlang historischer Wege (abgeschlossen)
- 23 **Lajoux JU**, Dos le Crâs, réfection et gestion des étangs (projet achevé)
- 24 **Cevio TI**, Wiederbewirtschaftung Boschetto, Teil 1; Instandstellung Sott'Piodau; Instandstellung Via dell'acqua Bignasco; Aufwertung Val Calnègia mit der Alpe Formazöö (alle abgeschlossen); Wiederbewirtschaftung Boschetto, Teil 2
- 25 **Emmetten NW**, Wildbeobachtungspfad (abgeschlossen)
- 26 **Eriswil BE**, Aufwertung des historischen Wegnetzes (abgeschlossen)
- 27 **Fisibach AG**, Erhaltung naturnaher Fisibach (abgeschlossen)
- 28 **Gontenmoos AI**, Erhaltung der Torfhütten (abgeschlossen)
- 29 **Rafzerfeld ZH**, Lebensraumaufwertung (abgeschlossen)
- 30 **Muggiotal TI**, Erhaltung der agrarischen Bausubstanz und der Kulturlandschaft; Pflege der Landschaft, der Steine, Mauern und Terrassen, (beide abgeschlossen), Instandsetzung der Alpe Génor am Monte Generoso
- 31 **Valsot GR**, Erhaltung der Terrassenlandschaft, Hangberieselungslandschaft von Ramosch und Tschlin
- 32 **Valle della Tresa TI**, Landschaftsprojekte gemäss Entwicklungskonzept (abgeschlossen)
- 33 **Castasegna GR**, Sanierung zweier «Cascine» in Kastanienselve (abgeschlossen)
- 34 **Claro TI**, Pflege der Kastanienselve beim Kloster Santa Maria Assunta (abgeschlossen)
- 35 **Corsier-sur-Vevey VD**, reconstruction d'un ancien mur de pierre (projet achevé)
- 36 **Grabs SG**, Buchengasse/Grabserberg (abgeschlossen)

- 37 **Maggiatal TI**, Pflege alter Rebterrassen, Wiederinstandstellung der Kastanienselve Dunzio, Trockenwiesen/Caràa Ovi di Someo, Kulturlandschaftspflege Moghegno, Nussbaumwald «Noceto» (alle abgeschlossen); Aufwertung der Kultur- und Naturlandschaften rund um Lodano
- 38 **Mex VS**, suppression du réseau électrique aérien dans le Vieux-Village et pavage des ruelles (projet achevé)
- 39 **Rheinau ZH**, Terrassierung eines Rebberges für die Bioweinproduktion (abgeschlossen)
- 40 **Sool GL**, Sanierung von Trockenmauern (abgeschlossen)
- 41 **Soulce JU**, sauvegarde du patrimoine rural de l'ensemble du territoire communal (projet achevé)
- 42 **Zürich/Weinegg ZH**, Bewirtschaftung des Quartierhofs (abgeschlossen)
- 43 **Göschenen UR**, Wasserweg, Schulungs- und Bildungszentrum zum Thema Wasser (abgeschlossen)
- 44 **Lugnez GR**, Ir novas vias, Aufwertung und Inwertsetzung der Kulturlandschaft Val Lumnezia (abgeschlossen)
- 45 **Mendrisio TI**, Renaturierung des Flusses Laveggio (abgeschlossen)
- 46 **Franches Montagnes JU**, revitalisation et reconstitution de pâturages boisés (projet achevé)
- 47 **Napfbergland LU/BE**, Pflanzung von Laub- und Obstbäumen (abgeschlossen)
- 48 **Kloster St. Urban AG/LU**, Wiederherstellung eines ehemaligen Mittelwaldes (abgeschlossen)
- 49 **Albulatal GR**, Projekt «Ansaina – Wasser und Landschaft im Albulatal» (abgeschlossen)
- 50 **Alpe Stgegia/Medel-Lucmagn GR**, Sanierung der Alp auf der Nordseite des Lukmaniers (abgeschlossen)
- 51 **Saillon VS**, contribution à l'achèvement du pavage des rues du Vieux Bourg (projet achevé)
- 52 **Valle Bavona TI**, Erhalt der Kulturlandschaft Phasen I bis III (abgeschlossen), Phase IV (2018–2022)
- 53 **Lavizzara TI**, Sanierung der Alpen Vaccariscio und Mognola (abgeschlossen), Aufwertung der Kulturlandschaft von Brontallo, Aufwertung der Kastanienselven in Veglia-Peccia, Aufwertung Kulturlandschaft Monti di Rima
- 54 **Aranno TI**, Wiederinstandstellung kleiner unterirdischer Gebäude zur Milchaufbewahrung (abgeschlossen)
- 55 **Diepoldsau SG**, Renaturierung Sickerkanal (abgeschlossen)
- 56 **Dongio TI**, Restaurierung einer «ghiacciaia», Schaffung eines Grotto-Weges (abgeschlossen)
- 57 **Dotzigen BE**, Sanierung des Mühlekanals (abgeschlossen)
- 58 **Fürstenu GR**, Sanierung der Ringstrasse mit historischen Liegenschaften (abgeschlossen)
- 59 **Valle Malvaglia TI**, Landschaftsentwicklungsprojekte Malvaglia; Instandsetzung historische Transhumanzwege; Aufwertung von Landwirtschaftsflächen in Serravalle (alle abgeschlossen)
- 60 **Alpe Motterascio/Greina TI**, Alpsanierung (abgeschlossen)
- 61 **Alpe Puzetta/Val Medel GR**, Sanierung einer Ziegenalp (abgeschlossen)
- 62 **Val de Réchy VS**, mise en route d'une conception évolutive du paysage (CEP) (projet achevé)
- 63 **Schenkenbergertal AG**, Erhaltung, Instandsetzung und Neuaufbau von Bruchsteinmauern (abgeschlossen)
- 64 **Verdabbio GR**, Wiederinstandstellung von Trockenmauern und Kulturlandschaft Val Cama (abgeschlossen)
- 65 **Baumgartenalp GL**, Sanierung einer Trockenmauer (abgeschlossen)
- 66 **Bürglen UR**, Schutz für das Hochmoor «Untere Wängi» (abgeschlossen)
- 67 **Fieschertal VS**, Schaffung eines Feuchtgebiets in einer alten Kiesgrube entlang des Rollstuhlwanderweges (abgeschlossen)
- 68 **Alpe Spluga/Giumaglio TI**, Sanierung der Alpsiedlung und Aufbau einer Selbstversorgerhütte (abgeschlossen)
- 69 **Grengiols VS**, Sanierung von vier Stadelbauten in den Tulpenschutzgebieten (abgeschlossen)



- 70 **Liddes VS**, conservation du paysage et du patrimoine agro-pastoral dans la Combe de l'A, bisse de la Tour (projet achevé)
- 71 **Monte Carasso TI**, Aufwertung der Kulturlandschaft Collina alta
- 72 **Platta Pussenta GR**, Landschaftsnutzungskonzept (abgeschlossen)
- 73 **Ronco s. Ascona TI**, Renovation der «Capelona» (abgeschlossen)
- 74 **Gotthard-Region UR**, landschaftsorientierte Tourismusedwicklung «Natur und Kultur Uri» (abgeschlossen)
- 75 **Vals GR**, Inventarisierung landschaftsprägender Kulturelemente (abgeschlossen)
- 76 **Wangental SH**, Feuchtgebiete und Hochwasserschutz (abgeschlossen)
- 77 **Wittenbach SG**, Erlebnisraum Chrobelsbach (abgeschlossen)
- 78 **Beatenberg BE**, Kohle, Stein und Wasser (abgeschlossen)
- 80 **Bondo/Bergell GR**, Restauration eines alten Waschhauses (abgeschlossen)
- 81 **Comologno TI**, Kulturlandschaft Valle Onsernone, agro-forstliche Aufwertung in den Cinque Terre (abgeschlossen)
- 82 **Fuldera GR**, Revitalisierung des Rombachs (abgeschlossen)
- 83 **Val di Prato TI**, Renovation von Alpställen (abgeschlossen)
- 84 **Sta. Maria GR**, Restauration der historischen Mühle Mall (abgeschlossen)
- 85 **Sumvitg GR**, Sagenpfad «cuolms e vals» (abgeschlossen)
- 86 **Val Müstair GR**, Biosfera Val Müstair (abgeschlossen), Reaktivierung der Auas
- 87 **Bosco Gurin TI**, Kulturlandschaftspflege Valle Rovana (abgeschlossen), Aufwertung der Landschaft im Walserdorf
- 88 **Mervelier/Montmelon JU**, entretien traditionnel du paysage au moyenn de chèvres bottées (projet achevé)
- 89 **Parpan GR**, Renovation Alti Sagi (abgeschlossen)
- 90 **Sant'Abbondio TI**, Trockenmauern entlang der Via Crucis (abgeschlossen)
- 91 **Sils/Segl GR**, Renovation Bergkirche Crasta Fex (abgeschlossen)
- 92 **Terra Vecchia TI**, Pflege der Kulturlandschaft, Sanierung von Ställen (abgeschlossen)
- 93 **Törbel VS**, Restauration des Weilers Burgen und der Gattersagi (abgeschlossen)
- 94 **Wartau SG**, Aufwertung des Burghügels, Instandstellung Trockenmauer, Reaktivierung Wartauer Giesse (abgeschlossen)
- 95 **Acquarossa TI**, Restauration der Oratorio di Preda/Ticialett (abgeschlossen)
- 96 **Castasegna/Soglio GR**, Pflegekonzept für die Terrassenlandschaften im Bergell (abgeschlossen)
- 97 **Linescio TI**, Wiederbelebung der Terrassenlandschaft, Kastanienselven und Terrassen (beide abgeschlossen)
- 98 **Neuchâtel NE**, nature en ville (projet achevé)
- 99 **St. Peterszell SG**, Gartenanlagen der Propstei St. Peterszell (abgeschlossen)
- 100 **Thal SG**, ökologische Aufwertung Buechberg (abgeschlossen)
- 101 **Altstätten SG**, Aufwertungsprojekt «Riet naturwärts», landschaftliche Aufwertung Klosterareal Maria Hilf (beide abgeschlossen)
- 102 **Avegno TI**, ökologische Aufwertung Weiden (abgeschlossen), Landschaftsaufwertungsprojekt
- 103 **Gotthardpass UR/TI**, nachhaltige Entwicklung Vecchio Ospizio und Via Gottardo (beide abgeschlossen)
- 104 **Isorno TI**, Sanierung Brücke und Terrassenlandschaft von Loco-Niva, Unterhalt und Wiederherstellung des historischen Weges «Via delle Vose» (beide abgeschlossen)
- 105 **Lens VS**, remise en eau du Grand Bisse (projet achevé)
- 106 **Mörel VS**, Sanierung Stallscheune in der Kastanienselve «Salzgäb» (abgeschlossen)
- 107 **Visperterminen VS**, Sanierung der Suone «Heido» (abgeschlossen)
- 108 **Ardez GR**, Aufwertung und Inwertsetzung der Natur- und Terrassenlandschaften (abgeschlossen)
- 109 **Hermetschwil-Staffeln AG**, Baumpflanzungen (abgeschlossen)
- 110 **Ligerz BE**, Turmöffnung in der Bergkirche, Trockenmauern (beide abgeschlossen)

- 112 **Rüti AI**, Sanierung der Meistern auf Häderen (abgeschlossen)
- 113 **Schinznach-Dorf AG**, Naturwerkstatt Eriwis (abgeschlossen)
- 114 **ViaRegio TI**, Reaktivierung und Sanierung von historischen Verkehrswegen (abgeschlossen)
- 115 **Villeret BE**, restauration des murs en pierres sèches Mt. Crosin/Sur la côte (projet achevé)
- 116 **Anniviers VS**, remise en état du pâturage boisé et du bisse de l'alpage de Ponchet, restauration des Moulins de St-Luc, remise en état du sentier du bisse des Sarrasins (projets achevés)
- 117 **Barberêche FR**, valorisation du paysage d'allées et de haies et conservation des ressources en eau du domaine de la Fruiterie (projet achevé)
- 118 **Corgémont-Cortébert BE**, chemin des Anabaptistes
- 119 **Muriaux JU**, restauration du mur en pierres sèches bordant le chemin historique jurassien de Derrière la Tranchée (projet achevé)
- 120 **Rorschacherberg SG**, Schlosspark Wartegg (abgeschlossen)
- 121 **Safien, Tenna, Valendas, Versam GR**, Aufwertung und Inwertsetzung der Kulturlandschaft Safiental, Landschafts-Kommunikation Valendas-Rheinschlucht (beide abgeschlossen)
- 122 **Savièse VS**, réfection du Torrent Neuf (projet achevé)
- 123 **Tramelan JU**, restauration du chemin des Tartins (projet achevé)
- 124 **Leuk VS**, Reaktivierung und Instandsetzung von historischen Verkehrswegen rund um Leuk (abgeschlossen)
- 125 **Mergoscia TI**, Projekte «Kultur- und Naturweg» (abgeschlossen), ökologische Aufwertung Terrassenlandschaft
- 126 **Ayent VS**, Musée Valaisan des Bisses (projet achevé)
- 127 **Bergün/Lenz GR**, Reparatur und Inventarisierung von Trockenmauern im Parc Ela (abgeschlossen)
- 128 **Brot-Dessous NE**, réhabilitation du site historique du Champ du Moulin (projet achevé)
- 129 **Casti-Wergenstein GR**, Aufwertung von Landschaft und Natur im Park Beverin
- 130 **Grône, Anniviers, Oberems VS**, Habitat Tétrás-Lyre (projet achevé)
- 131 **Pfyn-Finges VS**, Aufwertung der anthropogenen Grenzkultur in der bäuerlichen Kulturlandschaft Naturpark Pfyn-Finges (abgeschlossen)
- 132 **Sattel SZ**, Landschaftsweg Hochstuckli (abgeschlossen)
- 133 **Verzascatal TI**, Aufwertung der Kulturlandschaft Verzascatal, Erhalt Landschaft Val Porta
- 134 **Avers GR**, Bergziegen auf der Alp Ramsa gegen Verbuschung (abgeschlossen), Sanierung und Erhaltung Alte Averserstasse (beide abgeschlossen)
- 135 **Bonfol, Miécourt JU**, les marais et les cigogniers de l'Ajoie (projet achevé)
- 136 **Bruson VS**, revalorisation du Bisse des Ravines (projet achevé)
- 137 **Campo Vallemaggia TI**, Aufwertung der Kulturlandschaft auf der Alp Magnello (abgeschlossen)
- 138 **Corippo TI**, Aufwertung der Kulturlandschaft
- 139 **Leggia GR**, Aufwertung der Terrassen- und Kastanienselvenlandschaft (abgeschlossen)
- 140 **Rossa GR**, Aufwertung Terrassenlandschaft Calvari (abgeschlossen)
- 141 **Silenen UR**, Erhaltung der Kulturlandschaft Wasserplatten
- 142 **Terre di Pedemonte TI**, Pflege der Kulturlandschaft der Monti di Verscio (abgeschlossen)
- 143 **Arogno TI**, Aufwertung der Natur- und Kulturlandschaft im Val Mara
- 145 **Calancatal/Misox GR**, Inventar Terrassen Moesano (abgeschlossen)
- 146 **Clos-du-Doubs/Soubey/Le Noirmont JU**, la Fritillaire pintade, Princesse du Doubs, les vergers à haute-tige des côtes du Doubs NE/JU
- 147 **Gambarogno/Monteceneri TI**, Sanierung historischer Verkehrsweg Montecenerino (abgeschlossen)
- 148 **Gurtellen UR**, nachhaltige Pflege und Nutzung einer reich strukturierten Landschaft
- 149 **Henniez VD**, paysage et biodiversité domaine des sources
- 150 **Ilanz/Lumnezia GR**, Aufwertung von Waldweidlandschaft, Pflege von Sonderwaldreservaten und Lärchenwald in der Surselva
- 151 **Innertkirchen BE**, Wiederherstellung der alten Sustenstrasse in Gadmen (abgeschlossen)

- 152 **Migliaglia TI**, Weiden und Kastanienselven auf den Alpetti (abgeschlossen)
- 153 **Valbroye et autres VD/FR**, revitalisation de la Broye et de la plaine agricole
- 154 **Zeneggen VS**, Erhaltung des Weinberges VinEsch (abgeschlossen)
- 155 **Grandcour VD**, aménagement de zones humides au Pré Bovet (projet achevé)
- 156 **Santa Maria in Calanca GR**, Aufwertung Terrassen und Trockenwiesen (Roncon)
- 157 **Sigriswil BE**, Sanierung von Relikten von Rebmauern (Stampbach/Gunten) (abgeschlossen)
- 158 **Treytorrens VD**, mise en place d'un biotope humide dans le paysage agricole (projet achevé)
- 159 **Val-de-Ruz NE**, valorisation patrimoniale et paysagère du chemin des Pionniers
- 160 **Biasca TI**, Aufwertung Kulturlandschaft Valle Santa Petronilla
- 161 **Spiringen UR**, Aufwertung Alpwirtschaft und Moorlandschaft Urnerboden
- 162 **Domleschg GR**, Trockenmauersanierung an der historischen Duscherstrasse (abgeschlossen)
- 163 **Malcantone TI**, Landschaftsaufwertung im Alto und Medio Malcantone
- 164 **Serravalle TI**, Landschaftsaufwertung auf dem Monte Greco, Instandstellung Weiler Germanionico
- 165 **Scuol GR**, Förderung Alleen und Strukturen
- 166 **Wassen UR**, Biotopaufwertung und Landschaftsentwicklung Meiental, Sanierung traditioneller Holzzäune Meiental
- 167 **Avenches VD**, Enceinte romaine
- 601 **Wynau BE**, Erhaltung Kressekultur Brunnmatte/Wynau (abgeschlossen)
- 602 **Arosa GR**, Neuerstellung Trockenmauer Molinis (abgeschlossen)
- 603 **Langenbruck BL**, Kulturlandschaft Kloster Schönthal
- 604 **Sent GR**, Reaktivierung des Kalkofens Sur En-da Sent (abgeschlossen)
- 605 **Unteriberg SZ**, Sanierung von Trockenmauern (abgeschlossen)
- 606 **Parc Ela GR**, Sanierung von Trockenmauern (abgeschlossen)
- 607 **Alp Fählen AI**, Erstellung Käsekeller (abgeschlossen)
- 608 **Diemtital BE**, Landschaftsaufwertungen im Naturpark (abgeschlossen)
- 609 **Eggerberg VS**, Sanierung Finnubielstadel in Finnen
- 610 **Illgau SZ**, Sanierung Trockensteinmauern (abgeschlossen)

Finanzielle Angaben zu den aufgelisteten Projekten finden sich im Anhang der Jahresrechnung (Kap. 9).

Les données sur le financement des projets se trouvent à l'avenant annexé aux comptes annuels (Chap. 9).

Schindeldächer im Safiental GR

Die SL unterstützt den Verein Safier Ställe, der sich seit 2003 um diese Wahrzeichen der Kulturlandschaft des Safientals kümmert. Die hölzernen Stallbauten (allein in Safien sind dies mehrere Hundert) sind Zeugen der traditionellen, heute weitgehend vergangenen Landwirtschaft und der alten Handwerkskunst. Im Ausstellungsstall Turra lassen sich die Kulturlandschaft Safien und die verschiedenen Stalltypen entdecken. Anschaulich wird auch das Schindelspalten demonstriert. Viele Safierinnen und Safier möchten ihre Ställe erhalten. Hierfür wurde das Projekt Safier Ställe gestartet. Mit neuen Dächern sollen die Bauten gesichert werden. Gleichzeitig soll eine Denkpause für die Suche nach neuen Nutzungen geschaffen werden. Der Verein möchte mittels finanzieller Zuschüsse möglichst viele Hauseigentümer für eine Dachsanierung gewinnen. Neben den Beiträgen der Denkmalpflege sind zusätzliche Mittel von Institutionen und privaten Geldgebern notwendig.

Die Initiative zur Erhaltung eines Daches liegt beim Eigentümer. Das Projekt unterstützt die Eigentümer bei der Dachsanierung und vermittelt ihnen die finanzielle Unterstützung. Die SL hilft dem Verein dabei. Ein Erfolgsfaktor des Projekts ist die Gründung der Schindelwerkstatt Safien. Hier können die Gebäudebesitzer selber ihre Schindeln unter kundiger Leitung herstellen. Im Projekt Safier Ställe werden die Dächer nach Möglichkeit mit Schindeln aus der Schindelwerkstatt Safien gedeckt. Rund 3 bis 5 Stallbauten werden so pro Jahr neu eingedeckt.

3
38



Neu gedeckte Stallbauten auf Zalön

Etables dotées d'un nouveau toit à Zalön

Am 31. August 2018 fand eine Besichtigung dieser Schindelwerke statt. Stolz präsentieren sich die Holzbauten in der Landschaft, auch als Zeichen, dass es ausser Ruinen oder Ferienhäuser noch andere Wege für diese Ställe geben kann.

Projektbegleitung: Raimund Rodewald

Sanierung der extensiven Alpwirtschaft Porcaresc im Vergeletto-Tal TI

Es hätte ein weiteres Vorzeigeprojekt für den Nationalpark Locarnese werden können. Zuhinterst in einem amphitheaterähnlichen Rondell des Vergeletto-Tales an Italien angrenzend gelegen, wäre diese Alpwirtschaft in die Kernzone des Nationalparks aufgenommen worden.

Restauration de bisses au Val d'Anniviers VS

En tant que témoins historiques de l'agriculture traditionnelle, les bisses sont des objets du patrimoine culturel à conserver et à valoriser. En outre, leur parcours à flanc de coteau offre des itinéraires attrayants pour la randonnée pédestre. Enfin, du point de vue écologique, ils favorisent la biodiversité car, contrairement aux systèmes d'arroseurs, ils contribuent à l'hétérogénéité des habitats. Ceci a été confirmé par une étude du Fonds national dirigée par la FP dans le cadre du PNR 61.

Suite à un inventaire des bisses présents sur son territoire (au nombre de 110), la commune d'Anniviers a prévu d'en restaurer huit pour l'irrigation de surfaces de fauche et de pâture. Après la réfection du Grand Bisse de St-Jean, le projet prévoit maintenant la remise en état du Grand Bisse de St-Luc (2'390 m) et du Bisse Roux (4'896 m). Déjà signalé en 1593, Le Grand Bisse de St-Luc servait à l'irrigation des prés sur près de 3,5 kilomètres. Il alimentait également le torrent de Tsarrire, au milieu du village de St-Luc, utilisé pour la scierie et le lavoir public. L'irrigation s'est poursuivie jusqu'à la fin des années 1970–80, après quoi le bisse est tombé à l'abandon, suivant la baisse progressive de l'agriculture de montagne au Val d'Anniviers. Quant au Bisse Roux (ou «Bisse de Lâcher-Roux»), il figure dans les archives dès 1578. Il a subi des travaux conséquents en 1825, puis, en raison d'importantes pertes et de ravinements, a été mis partiellement sous tuyau en 1939. Son exploitation pour l'irrigation a duré jusque vers 1965, ensuite de quoi il est également tombé à l'abandon. Les travaux de restauration des deux bisses, mis à l'enquête en été 2018, démarreront au printemps 2019. La FP soutient ce projet grâce à de précieuses contributions, notamment de Victorinox et de la Fondation du Jubilé de la Mobilière.

Suivi du projet: Roman Hapka

Toits en tavillons dans le Safiental GR

La FP soutient l'association Safier Ställe, qui veille depuis 2003 sur ce symbole du paysage culturel du Safiental. Les étables en bois (il y en a plusieurs centaines rien qu'à Safien), sont les témoins de l'agriculture traditionnelle et de l'ancien artisanat, aujourd'hui en grande partie disparus. L'étable de démonstration de Turra permet de découvrir le paysage culturel de Safien et les différents types d'étables. On peut également y admirer la fabrication de tavillons. De nombreux habitants et habitantes de Safien veulent conserver leurs étables. C'est dans ce sens

*Frisch gespaltene
Schindeln*

*Tavillons fraîche-
ment débités*



Wäre, hätte ... Der Nationalpark kam bekanntlich nicht zustande. Die Alpsanierung konnte aber dennoch zu aller Zufriedenheit ausgeführt werden, dank der finanziellen Unterstützung der SL und des Lotteriefonds Zürich. Das Projekt wurde 2016 gestartet und sah verschiedene Gebäuderestaurationen vor: Die Alpkäserei und die Alphütten wurden fachgerecht erneuert und mit Steinplatten gedeckt. Eine wichtige Erneuerung betraf die Erschliessung: So hat man die Alpwege ausgebessert und eine Materialseilbahn eingerichtet. Auch wurde die Wasserzuleitung erneuert. Eine kleine Weidefläche wurde entbuscht. Mit diesen 2018 weitgehend fertiggestellten Arbeiten kann die Alpwirtschaft leicht modernisiert und effizienter betrieben werden. Das grosse Weideland ist botanisch sehr wertvoll dank einer bislang umsichtigen extensiven Bewirtschaftung, die über viele Jahrzehnte unverändert blieb. Der Käse wurde noch bis vor kurzem mit einem Maultier ins Tal transportiert. Die neue Materialseilbahn, die sehr gut in die Landschaft eingepasst wird und auch eng mit der SL projektiert wurde, erleichtert nun die Alpwirtschaft.



Erneuerte Alpgebäude auf der Alpe Porcaresc

Bâtiments d'alpage rénovés sur l'alpage de Porcaresc

Ab Mitte Juni 2019 wird die Alp Porcaresc, eines der wohl abgelegensten Alpgebiete der Schweiz, wieder bestossen werden können, die Tierzahl bleibt weitgehend unverändert wie zu früheren Zeiten. Die alte Kulturlandschaft bleibt in ihrer Funktion bestehen.

Projektbegleitung: Raimund Rodewald

Jugendliche erbauen Landschaft – Trockenmauern in Molinis GR

Seit vielen Jahren helfen Schülerinnen und Schüler der Kantonsschule Wettingen mit ihrem Lehrer Samuel Ginsburg und unter sachkundiger Leitung der Stiftung Umwelteinsatz Schweiz bei der Erneuerung der Trockensteinmauern von Molinis. Die einwöchigen Einsätze wurden bislang finanziert sowohl vom Kanton Graubünden, von der Gemeinde Molinis wie auch von den Schüler/innen selber. 2016 und auch 2018 unterstützte die SL diese Arbeitseinsätze mit einem finanziellen Beitrag. Viele Hände erbauten nun eine landschaftlich attraktive Eingangssituation von Molinis, wie sie auf den alten Fotos noch vorhanden war. Besonderes Lob hierfür gilt dem engagierten Lehrer, der jeweils grosse Vorarbeiten für den Schülereinsatz vor Ort leistet. So mussten die Steine der verfallenen Mauer vorsortiert und zwischengelagert werden. Etwa die Hälfte der Steine wurden im Flussbett der Plessur gesucht und danach von Hand über eine

qu'a été lancé le projet Safier Ställe. La réfection des toits doit assurer la préservation de ces bâtiments. Parallèlement, il s'agit de marquer une pause de réflexion pour la recherche de nouvelles utilisations. L'association souhaite convaincre le plus grand nombre possible de propriétaires de refaire leurs toits, grâce à des aides financières. A côté des contributions du service des monuments et sites, des moyens supplémentaires d'institutions et de donateurs privés restent nécessaires.

L'initiative pour la conservation d'un toit doit venir des propriétaires. Le projet aide ces derniers dans la réfection du toit et leur offre une contribution financière. La FP apporte son soutien à l'association dans ce cadre. Un facteur de succès de ce projet est la création de l'atelier de tavillons de Safien. Celui-ci permet aux propriétaires de débiter eux-mêmes les tavillons avec l'appui de spécialistes. Dans le projet Safier Ställe, les toits sont couverts, dans toute la mesure du possible, par des tavillons produits dans l'atelier de Safien. Quelque 3 à 5 étables par an reçoivent ainsi un nouveau toit.

Une visite guidée de ces ateliers de fabrication de tavillons a eu lieu le 31 août 2018. Fièremment dressés dans le paysage, ces bâtiments en bois montrent également qu'il existe d'autres alternatives, pour ces étables, que le délabrement ou la transformation en résidences secondaires.

Suivi du projet: Raimund Rodewald

Rénovation de l'alpage extensif de Porcaresc dans le val Vergeletto TI

Il aurait pu devenir un projet exemplaire de plus pour le parc national du Locarnese. Situé au fond d'un cirque aux allures d'amphithéâtre de la vallée de Vergeletto, près de la frontière italienne, cet alpage se serait retrouvé au cœur du parc national. Aurait, serait... Le parc national n'a finalement pas été créé. L'alpage a malgré tout pu être remis en état à la satisfaction de tous, grâce au soutien financier de la FP et du Fonds de loterie du canton de Zurich. Ce projet lancé en 2016 prévoyait la restauration de plusieurs bâtiments: la fromagerie et le chalet d'alpage ont été rénovés dans les règles de l'art et couverts de dalles de pierre. Une rénovation importante a concerné les routes d'accès: celles-ci ont été améliorées et un téléphérique de transport de matériel a été installé. L'alimentation en eau a également été refaite. Un petit pâturage a été débroussaillé. Avec ces travaux en grande partie terminés en 2018, l'alpage a été légèrement modernisé et peut désormais être exploité plus efficacement. Les vastes pâturages ont une grande valeur pour la flore, grâce à une exploitation restée extensive durant de nombreuses décennies. Jusqu'à tout récemment, le fromage était encore descendu dans la vallée à dos de mulet. Le nouveau téléphérique de transport de matériel, très bien intégré dans le paysage et conçu en étroite collaboration avec la FP, facilite également l'exploitation de l'alpage. A partir du milieu de l'année 2019, l'alpage de Porcaresc, probablement l'un des plus isolés des Alpes suisses, pourra à nouveau être pâturé. Le nombre d'animaux reste pratiquement inchangé. L'ancien paysage culturel est maintenu dans sa fonction ancestrale.

Suivi du projet: Raimund Rodewald

Des élèves construisent le paysage – murs en pierres sèches à Molinis GR

Depuis de nombreuses années, des élèves de l'école cantonale de Wettingen participent à la réfection des murs en pierres sèches de Molinis, avec leur enseignant Samuel Ginsburg et sous la direction de spécialistes de la fondation Actions Environnement. Ces interventions d'une



*Stolze Jugendliche
nach vollendetem
Werk*

*Des jeunes gens
fiers de leur travail,
devant l'ouvrage
achevé*

eigens für den Arbeitseinsatz erstellte Brücke getragen. Dort konnten sie dann auf den Aebi-Transporter verladen werden. Die Jugendlichen gaben ihr Bestes, und das Resultat lässt sich sehen und erfreut die Betrachterinnen und Betrachter, insbesondere da es sich um den historischen Zugangsweg von Molinis handelt.

Projektbegleitung: Raimund Rodewald

Erhalt einer charakteristischen Pappelreihe auf dem Hofgut Mapprach BL

Das Hofgut Mapprach mit seinen beiden Höfen Mapprach und Hofmatt liegt auf ca. 670 m ü. M. am Nordhang des Wisenbergs im Kanton Basel-Landschaft. Der ehemalige Alphof liegt isoliert von anderen Bauernhöfen rund 200 Meter über dem Dorf Zeglingen in einem der entlegensten Winkel des Kantons. 1747 erwarb der Basler Handelsmann und Bankier Johann Heinrich de Jacob Zaeslin den Alphof Mapprach. Vorbesitzer und Erbauer war Johannes Stöcklin-Huber, Pfarrer zu St. Theodor in Basel und Kilchberg/BL. Er hatte 1695 «under dem Weissenberg» eine Sennerei eingerichtet. Seither verband Mapprach immer die landwirtschaftliche mit der urbanen Kultur. So konnten diverse landschaftsprägende Elemente wie Niederhecken oder der im 19. Jahrhundert angelegte Park im englischen Stil erhalten bleiben. 2001 erfolgte die Aufnahme des Wohnhauses und der Parkanlage in das Inventar der geschützten Kulturdenkmäler des Kantons Basel-Landschaft, nachdem bereits 1993 der Gesamtbestand an Hecken im Umfang von rund einem Hektar als von nationaler Bedeutung eingestuft und unter Naturschutz gestellt worden war. Der Mergelweg, der die beiden Höfe verbindet, wird durch italienische Pyramidenpappeln gesäumt. Durch diverse sturmbedingte Abgänge war diese eindruckliche und von weiter sichtbare Baumreihe aber sehr lückenhaft geworden. Im Rahmen eines von der SL unterstützten Projekts konnten nun zwanzig Pappeln neu gepflanzt werden. Sie werden in Zukunft die Prächtigkeit des Hofguts unterstreichen.

Projektbegleitung: Karina Liechti

semaine étaient, jusqu'ici, financées aussi bien par le canton des Grisons que par la commune de Molinis et les élèves eux-mêmes. En 2016 et 2018, la FP a soutenu cet engagement par une contribution financière. De nombreux bras ont participé à la reconstruction de l'entrée du village de Molinis, telle qu'on pouvait la voir sur d'anciennes photos. Un grand bravo va à l'enseignant particulièrement motivé, qui a réalisé un travail de préparation remarquable pour l'intervention de ses élèves sur place. Les pierres du mur écroulé devaient notamment être triées et entreposées. La moitié environ des pierres ont été extraites du lit de la rivière Plessur, puis portées à la main, sur une passerelle réalisée spécialement pour ces travaux. Elles pouvaient ensuite être chargées sur un transporteur Aebi. Les élèves ont fait preuve d'un grand engagement, et le résultat a de quoi réjouir les visiteurs, d'autant qu'il s'agit de l'accès historique au village de Molinis.

Suivi du projet: Raimund Rodewald

Conservation d'une rangée de peupliers remarquable dans le domaine de Mapprach BL

Le domaine de Mapprach, avec les deux fermes de Mapprach et de Hofmatt, est situé vers 670 m d'altitude, sur le versant nord du Wisenberg, dans le canton de Bâle-Campagne. Cet ancien alpage est éloigné des autres fermes, environ 200 mètres au-dessus du village de Zeglingen, dans l'un des endroits les plus isolés du canton. En 1747, le commerçant et banquier bâlois Johann Heinrich de Jacob Zaeslin acheta l'alpage de Mapprach. Son précédent propriétaire était Johannes Stöcklin-Huber, curé des paroisses de St-Theodor à Bâle et de Kilchberg/BL. Il avait construit une fromagerie d'alpage «sous le Weissenberg» en 1695. Depuis, Mapprach a toujours allié l'agriculture à la culture urbaine. Cela a permis de conserver divers éléments paysagers remarquables comme les haies ou le parc de style anglais, aménagé au cours du XIXe siècle. En 2001, la maison d'habitation et le parc ont été inscrits à l'inventaire des monuments et sites protégés du canton de Bâle-Campagne, l'ensemble des haies, d'une superficie proche d'un hectare, ayant été classées d'importance nationale et mises sous protection en 1993 déjà. Le chemin en terre battue qui relie les deux fermes est bordé de peupliers d'Italie. Suite à plusieurs bris causés par des tempêtes, cette rangée d'arbres remarquable et visible de loin avait toutefois subi d'importantes trouées. Dans le cadre d'un projet soutenu par la FP, 20 nouveaux peupliers ont été plantés. Ils contribueront, à l'avenir, à souligner la beauté de ce domaine.

Suivi du projet: Karina Liechti

Landschaftsprägende Pappelreihe beim Hofgut Mapprach BL

Rangée remarquable de peupliers sur le domaine de Mapprach BL

