

Zeitschrift: Schweizer Soldat : die führende Militärzeitschrift der Schweiz
Herausgeber: Verlagsgenossenschaft Schweizer Soldat
Band: 84 (2009)
Heft: 5

Werbung

Nutzungsbedingungen

Die ETH-Bibliothek ist die Anbieterin der digitalisierten Zeitschriften. Sie besitzt keine Urheberrechte an den Zeitschriften und ist nicht verantwortlich für deren Inhalte. Die Rechte liegen in der Regel bei den Herausgebern beziehungsweise den externen Rechteinhabern. [Siehe Rechtliche Hinweise.](#)

Conditions d'utilisation

L'ETH Library est le fournisseur des revues numérisées. Elle ne détient aucun droit d'auteur sur les revues et n'est pas responsable de leur contenu. En règle générale, les droits sont détenus par les éditeurs ou les détenteurs de droits externes. [Voir Informations légales.](#)

Terms of use



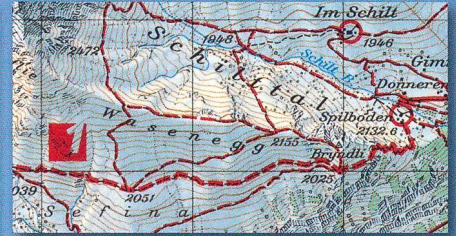
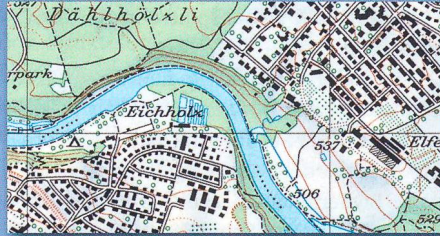
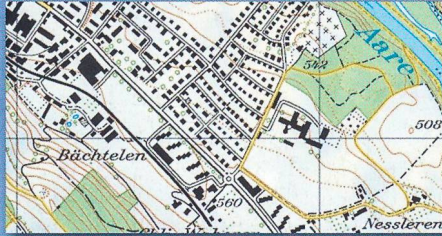
The ETH Library is the provider of the digitised journals. It does not own any copyrights to the journals and is not responsible for their content. The rights usually lie with the publishers or the external rights holders. [See Legal notice.](#)

Download PDF: 15.03.2025




ETH-Bibliothek Zürich, E-Periodica, <https://www.e-periodica.ch>

Präzis, detailliert und aktuell

Wandern mit Produkten von swisstopo



Erhältlich in allen
Swisscom-Shops



Für die Planung:

Swiss Map 25
Die Landeskarte 1:25 000 auf DVD
Die Schweiz in 8 Sektoren



Für das Handy:

Swiss Map Mobile
Die Landeskarte 1:25 000
Die Schweiz in 8 Sektoren

Für unterwegs:

Wanderkarten 1:50 000
58 Blätter und 4 Zusammensetzungen

| | | | | | | | | |
|--|-------------------------|----------------------------|--------------------------|---|---------------------|--------------------------|--------------------------|-----------------------------|
| | | | | 405 T Schaffhausen Stein am Rhein | | 207 Konstanz | | |
| | 212 Birschtal | 213 T Basel | 214 T Liestal | 215 T Baden | 216 T Frauenfeld | 217 T Arbon | 218 Bregenz | |
| | 222 T Gros de Boudes | 223 T Belmont | 224 T Olten | 225 T Zürich | 226 T Rapperswil | 227 T Appenzell | 228 Hoher Freschen | |
| | 231 Le Locle | 232 T Vallon de St-Mier | 233 T Solothurn | 234 T Willisau | 235 T Rotkreuz | 236 T Lachen | 237 T Walenstadt | 238 T Montafon |
| | 241 T Val de Travers | 242 T Avenches | 243 T Bern | 244 T Escholzmatt | 245 T Stans | 246 T Klausenpass | 247 T Sardona | 248 T Prättigau |
| | 250 Vallée de Joux | 251 T La Sarraz | 252 T Bulle | 253 T Gantrisch | 254 T Interlaken | 255 T Sustenpass | 256 T Disentis/Mustér | 257 T Saffental |
| | 260 T St-Ergue | 261 T Lausanne | 262 T Rochers de Naye | 263 T Wildstrubel | 264 T Jungfrau | 265 T Nufenenpass | 266 T Valle Leventina | 267 T San Bernardino |
| | 270 T Genève | 271 Chablais | 272 T St-Maurice | 273 T Montana | 274 T Visp | 275 T Valle Antigorio | 276 T Val Verzasca | 277 Roveredo |
| | 282 T Martigny | 283 T Arolla | 284 T Mischabel | 285 T Domodossola | 286 T Malcantone | 287 Menaggio | 288 T Monte Disgrazia | 465 T Val Pochischiav |
| | 292 Courmayeur | 5027 T Valpelline | 293 Gressoney | 5028 T Gressoney | 294 | 296 Chiasso | 297 Como | 299 Glorenza/Glirns |

Wanderkarten
Zusammensetzungen



Schweizerische Eidgenossenschaft
Confédération suisse
Confederazione Svizzera
Confederaziun svizra

Bundesamt für Landestopografie swisstopo
www.swisstopo.ch