

Zeitschrift: Die Schweiz = Suisse = Svizzera = Switzerland : offizielle Reisezeitschrift der Schweiz. Verkehrszentrale, der Schweizerischen Bundesbahnen, Privatbahnen ... [et al.]

Herausgeber: Schweizerische Verkehrszentrale

Band: 49 (1976)

Heft: 4

Artikel: Murten 22.VI.1476 = Morat - 22 giugno 1476 = Morat - June 22, 1476

Autor: [s.n.]

DOI: <https://doi.org/10.5169/seals-774733>

Nutzungsbedingungen

Die ETH-Bibliothek ist die Anbieterin der digitalisierten Zeitschriften. Sie besitzt keine Urheberrechte an den Zeitschriften und ist nicht verantwortlich für deren Inhalte. Die Rechte liegen in der Regel bei den Herausgebern beziehungsweise den externen Rechteinhabern. [Siehe Rechtliche Hinweise.](#)

Conditions d'utilisation

L'ETH Library est le fournisseur des revues numérisées. Elle ne détient aucun droit d'auteur sur les revues et n'est pas responsable de leur contenu. En règle générale, les droits sont détenus par les éditeurs ou les détenteurs de droits externes. [Voir Informations légales.](#)

Terms of use

The ETH Library is the provider of the digitised journals. It does not own any copyrights to the journals and is not responsible for their content. The rights usually lie with the publishers or the external rights holders. [See Legal notice.](#)

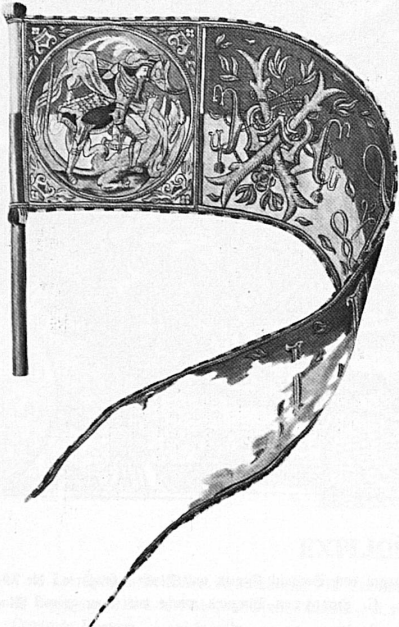
Download PDF: 03.02.2025

ETH-Bibliothek Zürich, E-Periodica, <https://www.e-periodica.ch>

Murten

22.VI.1476

Die Niederlage Karls des Kühnen bei Grandson war keine entscheidende. Bereits am 27. Mai brach er von Lausanne auf mit einer Armee grösser als derjenigen von Grandson: mit 24 000 Mann, darunter zahlreichen Bogenschützen, starker Artillerie und Reiterei. Am 9. Juni begann er die Belagerung von Murten, das zwar nicht direkt an der Strasse von Lausanne nach Bern lag, ihm aber im Rücken hätte gefährlich werden können. In Voraussicht hatten die Berner das Städtchen mit einer Besatzung von 2000 Mann unter Adrian von Bubenberg belegt. Deren zäher Widerstand ermöglichte den Aufmarsch der Hilfstruppen. Denn wieder hatte man sich bei den Eidgenossen nicht beeilt; erst als burgundische Aufklärungseinheiten bei Gümmenen und Laupen unmittelbar bernisches Gebiet verletzten, schien der Bündnisfall gegeben. Nun freilich eilte man in Parforcemärschen herbei. Am 22. Juni waren bei Lurtigen, östlich von Murten, 25 000



Mann besammelt, und man beschloss den Angriff trotz strömendem Regen.

Karl der Kühne hatte sein Lager auf dem Bois Domingue bei Murten aufgeschlagen und zwischen den Orten Burg und Salvenach eine Geländeverstärkung mit Artillerie, Büchsen- und Bogenschützenstellung, den sogenannten Grünhag, errichten lassen. Nachdem verschiedentlich falscher Alarm gegeben worden und das Heer vergeblich aufmarschiert war, zog es sich auch am 22. Juni wieder ins Lager zurück, denn der Regen machte einen eidgenössischen Angriff unwahrscheinlich.

Als dann die Eidgenossen gegen Mittag unerwartet angriffen, war der Grünhag schwächer besetzt, die feindliche Hauptmacht nicht aufmarschiert. Sie umgingen und durchbrachen den Grünhag, und damit war die Schlacht bereits entschieden. Die Burgunder wurden in ihrem Lager überrannt und, nachdem ihnen der Rückzug abgeschnitten war, gegen den See gedrängt. 10 000–12 000 Tote blieben nach dem furchterlichen Gemetzel auf dem Feld.

Der Schlachtverlauf ist mehrfach aufgrund der Chronikberichte und der bildlichen Darstellungen rekonstruiert worden, so zum Beispiel von Hugo Schneider im «Schweizerischen Kunstführer, herausgegeben von der Schweizerischen Gesellschaft für Kunstgeschichte: Die Schlacht bei Murten 1476»; von H. R. Kurz in «Schweizer-schlachten», Bern 1962, und besonders eingehend von Prof. G. Grosjean in den bibliophilen Publikationen «Der Kupferstich Martinis über die Schlacht bei Murten im Jahre 1476», Bibliophile Drucke Josef Stocker, Dietikon ZH (vergriffen), sowie «Die Schlacht bei Murten in drei alt-schweizerischen Chronikbildern», ebenfalls bei Stocker, Dietikon 1975.


Strittig bleibt die Frage, ob es sich bei der Murtnern «Umfassungsschlacht» um ein zum voraus geplantes taktisches Manöver handelte oder ob sie sich aus den Gegebenheiten des Geländes fast zwangsläufig entwickelt habe. Der Erfolg jedenfalls war eindeutig: Karl der Kühne auf der Flucht nach Burgund, sein Ansehen gesunken, seine Kriegsmaschine zerschlagen.

An dieser Stelle soll auch des gern vergessenen Beitrags der verbündeten Lothringer unter ihrem Herzog Renatus II. gedacht werden. Die 1500 Reiter hatten mit der Überflügelung der rechten burgundischen Flanke wesentlich zum Gelingen der Umfassung beigetragen, und sie hatten die fliehenden Burgunder am nachdrücklichsten verfolgt.

La défaite de Charles le Téméraire à Grandson n'avait pas été décisive. Déjà le 27 mai, il partit de Lausanne avec une armée plus nombreuse que celle de Grandson: 24 000 hommes, un grand nombre d'archers, une artillerie et une cavalerie puissantes. Le 9 juin, il mit le siège devant Morat, qui n'était pas situé directement sur la route de Lausanne à Berne, mais qui aurait pu menacer ses arrières. Les Bernois y avaient



placé par précaution une garnison de 2000 hommes sous le commandement d'Adrian de Bubenberg. Leur résistance obstinée permit aux Confédérés de concentrer leurs troupes, car cette fois encore ils ne s'étaient pas pressés; ce n'est que lorsque les troupes de reconnaissance bourguignonnes violèrent les territoires de Gümmenen et de Laupen, communes authentiquement bernoises, que la clause d'alliance leur parut applicable. Ils accoururent alors à marche forcée. Le 22 juin, 25 000 hommes étaient concentrés à Lourtens à l'est de Morat, et l'on décida d'attaquer malgré la pluie qui tombait à verse. Charles le Téméraire avait établi son camp au




Bois Domingue près de Morat et fait renforcer les positions au lieu dit «la Haie verte», entre les localités de Burg et de Salvagny, par de l'artillerie et des troupes d'arquebusiers et d'archers. Après plusieurs fausses alertes, l'armée, qui s'était mise en marche en vain, se retira dans son camp le 22 juin, jour où la pluie rendait invraisemblable une attaque des Confédérés.

Lorsque ceux-ci attaquèrent vers midi, la Haie verte était passablement dé garnie et le gros des forces ennemies n'était pas déployé. Les Confédérés encerclèrent puis enlevèrent les positions de la Haie verte, et déjà le sort de la bataille était décidé. Les Bourguignons furent culbutés dans leur camp et, le chemin de la retraite étant coupé, ils se virent acculés à la rive du lac. Le terrible massacre fit dix à douze mille morts.

Une question reste à éclaircir: la bataille d'encerclement de Morat fut-elle le résultat d'une manœuvre tactique selon un plan préconçu ou d'un simple choc armé rendu inévitable par la configuration du terrain? Quoi qu'il en soit, la victoire fut totale: Charles le Téméraire en fuite, son prestige ruiné, sa machine de guerre anéantie.

Il sied de mentionner ici la participation des alliés lorrains sous le commandement de leur duc René II, que l'on est trop enclin à oublier. En tournant le flanc droit des Bourguignons, leurs 1500 cavaliers apportèrent une contribution essentielle au succès de l'encerclement, et c'est eux aussi qui poursuivirent les fuyards avec le plus d'acharnement.



Erklärung der Murtenschlacht, geschehen im Jahr 1476.

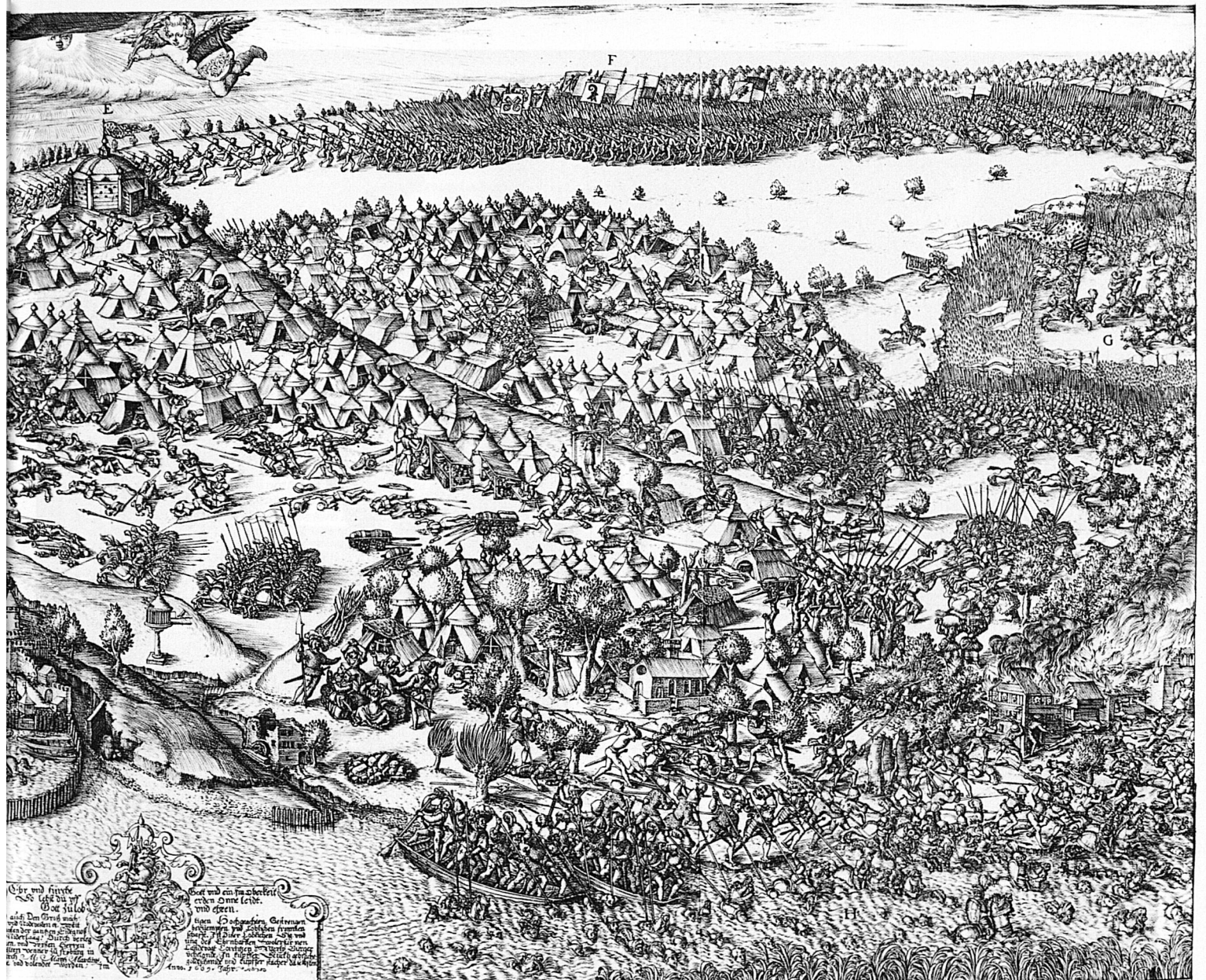
A. Bischöfe von Basel und von Straßburg. B. Eidgenossen samt Zugewandten, C. und Herzog von Lothringen thaten den Angriff. D. Herzogen von Burgund Gewalt und Macht, fangen aa die Flucht zu nehmen. E. Herzogen von Burgund Gezelt und Lager. F. Eidgenossen eilen dem Feind nach, und trachten ihme den Weg abzuschneiden. G. Herzog von Burgund weicht mit seiner ganzen Macht. H. Hier werden die Burgunder in See getrieben. K. Lager des Grafen von Nemont, dem die Stadt zugehört hat. L. Stadt Murten.

31

Der Kupferstich über die Schlacht bei Murten von Martin Martini aus dem Jahre 1609 geht zurück auf ein Gemälde von Heinrich Bichler, das dieser 1480, also bald nach der Schlacht, für den Ratssaal in Freiburg anfertigte und das inzwischen untergegangen ist. Die verschiedenen Phasen des Schlachtgeschehens sind gleichzeitig dargestellt. Der Stich Martinis ist nach geometrischen Prinzipien aufgenommen und gibt die Ansicht von einem Standpunkt auf dem Mont-Vully, allerdings in überhöhter Darstellung. Er besteht aus zwei Blättern im Format 50 x 39,5 und 51,2 x 39,7. Zentralbibliothek Zürich

La gravure de Martin Martini représentant la bataille de Morat a été exécutée en 1609 d'après un tableau peint par Heinrich Bichler pour la Salle du Conseil de Fribourg en 1480, donc peu après la bataille, et qui s'est perdu depuis. Les différentes phases de la bataille y sont représentées simultanément selon des principes géométriques et à partir d'un point de vue sur le Mont-Vully, beaucoup plus élevé qu'en réalité. Elle se compose de deux planches de 50 x 39,5 et 51,2 x 39,7

24




EXPLICATION DE LA BATAILLE DE MORAT, arrivée l'an 1476.

A. Les Evêques de Bâle & de Strasbourg. B. Les-Suisses avec leurs Alliés, C. Et le Duc de Lorraine commencent l'attaque. D. L'armée du duc de Bourgogne vaincue. E. Camp & Tente du duc de Bourgogne. F. Les Alliés poursuivent l'ennemi, & tâchent de lui couper chemin. G. Le duc de Bourgogne avec son armée en pleine fuite. H. Les Bourguignons poulés dans le lac. K. Camp du Comte de Romont, à qui la ville appartient. L. La ville de Morat.

L'incisione che ha per tema la battaglia di Morat venne eseguita nel 1609 da Martin Martini, il quale si basò sul dipinto portato a termine da Heinrich Bichler nel 1480 – quindi poco dopo la battaglia – e destinato alla sala del Consiglio di Friburgo; il dipinto nel frattempo è andato disperso. Le diverse fasi della battaglia sono rappresentate simultaneamente. L'incisione del Martini rispetta i canoni di rappresentazione geometrica e fornisce una veduta dall'alto del Mont-Vully. L'incisione comprende due fogli di formato 50 x 39,5 e 51,2 x 39,7

Martin Martini's copper engraving of the Battle of Morat, dating from 1609, is based on a painting made by Heinrich Bichler in 1480, shortly after the battle, for the Council Hall in Fribourg, but which has since been lost. The various phases of the encounter are shown simultaneously. The engraving is done on geometrical principles and shows the scene from Mont-Vully, though from a greater height. It comprises two compositions, one 50 x 39.5 and the other 51.2 x 39.7 centimetres in size



◀ Die private Initiative einer aktiven Murtnerin scheint eine Lawine ins Rollen gebracht zu haben. So schneiden sich immer mehr ältere und jüngere Frauen des Städtchens nach Anleitung – die Modelle hat man anhand von alten Stichen entworfen – aus einfachen, aber guten Stoffen ihr Festkleid selber. Es soll weder nach Fastnacht noch nach Uniform aussehen, sondern dem individuellen Geschmack entsprechen, zum Arbeiten tragbar und auch billig sein. Diese Idee trifft gleich zwei Fliegen auf einen Schlag: sie löst das leidige Garderobenproblem und gibt den Murtnerinnen Gelegenheit, diesen Sommer etwas mittelalterliche Atmosphäre ins Städtchen zu bringen. Unsere Bilder zeigen Frauen während einer kleinen Unterrichtsstunde

Il semble que l'initiative privée d'une Moratoise dynamique ait déclenché une véritable avalanche: un nombre croissant de femmes de tout âge confectionnent elles-mêmes, avec des étoffes simples mais de bonne qualité, leur costume de fête en se servant de modèles reconstitués d'après d'anciennes gravures. Le costume ne doit être ni un travesti de carnaval ni un uniforme, mais correspondre au goût personnel et être pratique et peu coûteux. On fait ainsi d'une pierre deux coups: on simplifie le problème de la garde-robe et l'on donne l'occasion aux Moratoises d'animer en été l'atmosphère médiévale de leur petite ville. Nos clichés montrent quelques femmes pendant une leçon de couture

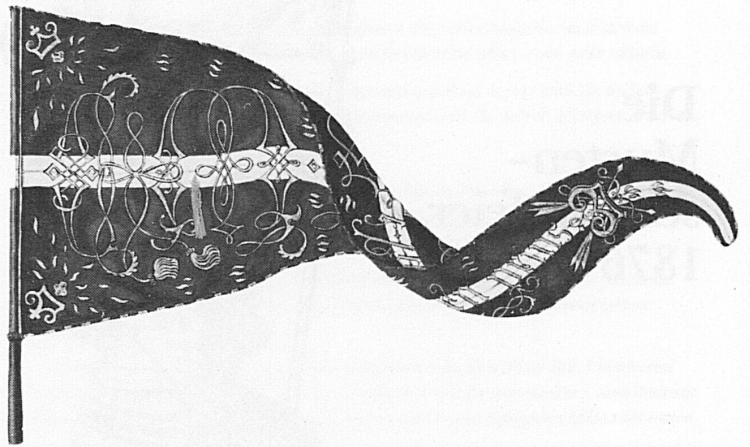
L'idea avuta da una cittadina particolarmente attiva di Morat sembra aver messo in moto una vera e propria valanga. Così, un numero sempre più grande di donne giovani e anziane sta preparando il proprio vestito per le festività con stoffe semplici ma di buona fattura; il lavoro si svolge sotto guida esperta e i modelli si basano su incisioni dell'epoca. I vestiti non dovranno rammentare né il costume carnevalesco né l'uniforme, ma dovranno corrispondere al gusto individuale in modo da poter essere indossati anche per i lavori quotidiani; essi dovranno inoltre comportare una spesa modesta. L'idea ha due aspetti positivi: infatti, essa permette di risolvere l'eterno problema del guardaroba e offre alle donne di Morat la possibilità di dare quest'estate un certo tocco medioevale alla loro cittadina. Le nostre fotografie presentano un gruppo di signore durante le lezioni

The private initiative of a young lady from Morat has started a new craze: more and more women in the town, of all ages, are making their own costumes for the fifth centenary of the battle. The models have been copied from old engravings. The costumes are not meant to look like Carnival fancy dress nor like uniforms—made of simple but good-quality cloth, they are to appeal to individual tastes, to be cheap and suitable for working in. This idea solves the fashion problem and at the same time will enable the women of Morat to conjure up a mediaeval atmosphere in the streets of the little town this summer. The pictures show the women taking a lesson in this unusual form of millinery

Test: Mann auf der Strasse

1476 ist im mittelalterlichen Städtchen Murten eine magische Zahl. Vom Kindergartenschüler bis zum Grossvater, alle wissen es. Aber auch frisch Zugezogene aus Solothurn, Freiburg und Belgien. Ihre Antworten kommen wie aus dem Kanonenrohr geschossen: «Die Schlacht gegen Karl den Kühnen.» (Nur einer verwechselt den Kühnen mit dem Grossen!) Aber auch «das isch d'Schlacht bi Murte, das isch üsi Schlacht gsi». Damals gehörte Murten noch zu Bern, «drum fyre mr jetz mit de Bärner zsäme». Auch Adrian von Bubenberg, als Verteidiger der Stadt, ist mehr als eine blosser Schulerinnerung. Der einzige, der auf 1476 nicht gleich anspricht, ist ein Ferienbub aus Zürich! Im gleichen Atemzug wird auch die Heldentat hervorgehoben: «D'Schlacht, wo mir gwunne hei», «une grande victoire pour les Bernois», «e grosse Sieg für d'Bärner». Von den übrigen sieben Alten Orten der Eidgenossenschaft und den verbündeten Lothringern keinen Ton. Und mit dem Schlachtjahr geht's auch gleich über zum Festjahr. «Z' Murte git's es grosses Fesch.» Ein älterer Mann erinnert sich noch voller Wehmut an die Feier vor 50 Jahren, als er in der Kleidung eines Eidgenossen mit Morgenstern am grossen Umzug mitmarschierte. Dieses Mal wird vermehrt das Publikum zur Aktivität aufgefordert: mit Volksmärschen, Verkaufständen, Vorträgen, Tanz. Das im April beginnende Murtenfest ist Stadtgespräch Nummer eins. «Me redt fasch e chlei z'viu drvo», tönt's hier und dort. Ob man eine Erinnerungsfeier so gross aufziehen soll in Zeiten der Arbeitslosigkeit, der Rezession, fragen sich einige. Doch männiglich freut sich auf den Sommer. Nur vor den lärmenden Festbrüdern ängstigt man sich etwas. Jeder Schweizer Verein wird seinen Ausflug nach Murten planen! Alle Murtnerinnen und Murtner scheinen in einem der vielen «Freiwilligen»-Komitees zu sitzen. Im Gesangsverein übt man seit Weihnachten, die Kadetten bereiten sich auf einen Marsch vor, beim Materialdienst der Stadtverwaltung läuft der Versand von Propagandamaterial auf Hochtouren. Die alte Zähringerstadt scheint bereits vom Festfieber gepackt. Man rechnet mit Tausenden von Besuchern aus nah und fern, denn «Murte isch äbe heimelig».

Festprogramm Murten



23. bis 25. April

Internationales Historisches Kolloquium mit Vorträgen unter dem Motto «Die Murtenschlacht, ein Schweizer Ereignis in Europas Geschichte zwischen Mittelalter und Neuzeit»

14. bis 16. Mai

Zähringer Wochenende – Gedenkfeier zur Städtegründung vor 800 Jahren und zur Übergabe der Handfeste vor 725 Jahren, umrahmt von folkloristischen Darbietungen, Festzug durch die Gassen der Stadt und Unterhaltung im Festzelt

13. Juni

Historisches Murtenschieszen

19. und 20. Juni

Offizielle Gedenktage mit Ansprachen, Demonstrationen burgundischer Artillerie, Bogenschützen und Kavallerie, Festumzug mit Gruppen aus allen Schweizer Kantonen und Unterhaltung

22. Juni

Jugendfest

1. August

Bundesfeier verbunden mit einem Stadtfest «Das Land kommt in die Stadt»

11. bis 13. September

Burgunder Wochenende: Volkstümlicher Abend mit Produktionen der Gruppen aus Burgund, Nancy und Grandson und Volksfest der Romands, Stadtführung, Freiburger Abend usw.

Mai bis Juli

Volksmarsch «Hunderttausend marschieren nach Murten». Dieser Sternmarsch, verbunden mit einer Freiluft-Geschichtsstunde mit Marschdistanzen von 13 bis 100 und mehr Kilometern kann von Einzelteilnehmern, Familien oder Gruppen unternommen werden. Ausgangspunkt von über einem halben hundert Startorten. In jeder Marschdistanz ist ein historischer Rundgang inbegriffen. Den Teilnehmern ist die Möglichkeit gegeben, in Zelten im Feldlager zu übernachten. Dieses ist im Stil von damals mit Buden- und Marktbetrieb aufgebaut, als das historische Zeltlager Karls des Kühnen vor Murten stand. Ein Programm mit Anmeldetalon ist bei der Organisation «Jahrhundertfeiern 1976, Volksmarsch, Postfach, 3280 Murten», zu beziehen.

Marschdaten: An allen Wochentagen ab Montag, 17. Mai, bis Freitag, 11. Juni, und ab Montag, 28. Juni, bis Freitag, 9. Juli. Ferner an den Wochenenden 15./16. und 22./23. Mai; 5. und 7., 12./13. und 26./27. Juni; 3./4. und 10./11. Juli.

Héricourt – 13 novembre 1474

La battaglia di Héricourt rappresentò il primo scontro bellico fra i Confederati e Carlo il Temerario, duca di Borgogna. Ma perché proprio dalle parti di Héricourt? e dove si trova Héricourt? La cittadina, che a quei tempi era circondata dalle mura e vigilata da una roccaforte, sorge al confine fra la Franca Contea e la regione del Sundgau (fig. 1) in una posizione che domina sulla strada dall'Alsazia verso la Borgogna e permette il controllo di quel traffico che dal Mare del Nord si riversa verso il Mediterraneo fiancheggiando il Reno ed evitando i passi alpini svizzeri. Héricourt era quindi un nodo strategico e commerciale. Il Sundgau e l'alta Alsazia erano proprietà del duca Sigismondo d'Asburgo il quale però, essendo a corto di mezzi, nel 1469 li aveva ceduti in pegno a Carlo il Temerario; egli considerava queste terre come anello di particolare importanza per l'edificazione di quel regno lotaringio che secondo i suoi piani avrebbe dovuto estendersi dalla foce del Reno fino all'Italia. Dalle regioni che fiancheggiano la parte alta del Reno era possibile controllare il traffico verso i passi alpini, ciò che in un modo o nell'altro doveva condurre a conflitti d'interesse con i Confederati. Carlo, in seguito, si rifiutò di ritornare le terre ricevute in pegno per cui Sigismondo si rivolse ai Confederati chiedendo il loro aiuto. Egli dovette però pagare un prezzo elevato: infatti, nell'accordo detto «Pace perpetua» concluso con la Lega svizzera, il duca d'Asburgo riconobbe de iure le conquiste dei Confederati, in particolare dell'Argovia e del Turgovia, ponendo fine ad una lotta protrattasi lungo i secoli. I Confederati ebbero mano libera in occidente. Il 26 ottobre 1474, Berna inviò a Carlo il Temerario una dichiarazione di guerra a nome di tutti i Confederati. A Mompelgard (Montbéliard, fig. 6) convogliarono le truppe dei Confederati, degli Austriaci e delle città alsaziane, un totale di 18000 uomini che si diressero verso Héricourt; l'assedio non ebbe successo e la cittadina si arrese solo dopo che il 13 novembre 1474 fu annientato un distaccamento borgognone che era stato inviato in soccorso.

Quella di Héricourt non fu però una vera e propria «battaglia svizzera». I Confederati parteciparono alla guerra contro la Borgogna solo nel ruolo di truppe d'appoggio e dopo la vittoria lasciarono nelle mani dei loro legittimi proprietari le città e le roccaforti conquistate. Per la prima volta nella storia essi lottarono a fianco dell'Austria, l'antico nemico acerrimo. La battaglia di Héricourt non ebbe comunque esito decisivo e la guerra di usura continuò ulteriormente lungo i confini della Borgogna. Il grande confronto doveva ancora avvenire.

Héricourt oggi. Un'unica torre e pochi resti delle mura sono rimasti a testimonianza della roccaforte (fig. 2, 3). La cittadina ha perso la sua impronta medioevale e l'importanza di un tempo, trasformandosi in una tranquilla località di provincia (fig. 7-9). Ha però mantenuto il suo carattere di agglomerato sorto lungo l'asse stradale; le case si allineano tuttora sui lati della strada principale attraverso la quale si snoda il traffico nord-sud (fig. 7)

Grandson – 2 marzo 1476

Dopo il successo ottenuto dalla spedizione di Héricourt, nel corso del 1475 gruppi di volontari confederati si lanciarono in una serie di scorrerie a scopo di rapina nelle regioni borgognone della Franca Contea. Berna dal canto suo occupò alcune città del Vaud savoiardo, la cui signoria si era alleata a Carlo il Temerario. Grazie all'armistizio concluso con l'imperatore germanico e al trattato di pace con il re Luigi XI di Francia, il duca Carlo ebbe mano libera; egli conquistò la Lorena e si rivolse poi contro i Confederati. Partendo da Besançon, penetrò con 20000 uomini nel paese di Vaud attraverso il passo di Jougne e si accampò alle porte di Grandson, occupata dai bernesi; era intenzione del duca di marciare su Berna passando attraverso Neuchâtel. Berna lanciò un appello al quale i Confederati non risposero immediatamente; essi infatti guardavano con un certo sospetto alle mire espansioniste dei bernesi e non ne dividevano la strategia di guerra. Tuttavia, non appena giunse notizia della caduta di Grandson e dell'esecuzione di tutta la guarnigione (a titolo di rappresaglia per analoghe atrocità commesse dai bernesi nel Vaud), la spedizione venne accelerata. A partire dal 27 febbraio, 18000 uomini furono mobilitati a sud di Neuchâtel; il 1° marzo venne tentato senza successo un colpo di mano per impossessarsi del castello di Vaumarcus. Carlo il Temerario, allorché gli giunse notizia di questi fatti, ebbe

una reazione inconsulta che in seguito avrebbe avuto gravi conseguenze: invece di attendere i Confederati nel suo campo fortificato di Grandson dove disponeva di numerosi pezzi d'artiglieria, uscì loro incontro; nei pressi di Concise si giunse ad un inatteso scontro in campo aperto.

Un avamposto svizzero si spinse lungo la vecchia via romana, attraverso Vernéaz, fino al limite del bosco che sovrasta la pianura a nord-est di Concise e vi scoprì l'esercito borgognone intento nei preparativi di guerra. Grande fu la tentazione di piombare immediatamente alle spalle del nemico, ma la prudenza prevalse e si attese l'arrivo di 10000 uomini dalle retrovie. Poi, un distaccamento di soldati armati delle tradizionali lance, già impiegate con successo in altri scontri, si lanciò all'assalto; i vigneti circostanti offrirono una protezione naturale contro le manovre di aggiramento della cavalleria. Carlo, con la sua artiglieria e la sua cavalleria, tentò inutilmente di avere la meglio su quel gruppo di combattenti e sulla loro tattica temporeggiatrice che doveva permettere agli altri Confederati di avanzare attraverso i boschi. Il secondo gruppo d'assalto dei Confederati giunse sul campo di battaglia quando il Temerario meno se lo attendeva, cioè mentre si accingeva a riordinare e ridistribuire le proprie forze in campo. La manovra predisposta da Carlo fu malcompresa e allorché la truppa si avvise della nuova minaccia nemica, il movimento tattico sfociò in una fuga incontrollata e precipitosa. I borgognoni avevano perso la battaglia ancora prima che fosse veramente iniziata. Non vi fu un inseguimento vero e proprio dato che i Confederati non disponevano di reparti di cavalleria, ma anche perché il campo abbandonato dal nemico offriva un ricco bottino. Carlo poté quindi trovare scampo e ricostituire in breve tempo dalle parti di Losanna il proprio esercito che in effetti aveva subito solo lievi perdite.

Il campo di battaglia di Concise (fig. 12) non ha subito grandi mutamenti: la vite continua a prosperarvi; come allora una coltre di neve ricopre i campi. Il castello di Grandson – che ora non si trova più immediatamente in riva al lago (fig. 10) – è proprietà di privati ma vi sono ammessi i visitatori (dal 15 marzo al 3 novembre, giornalmente dalle 9 alle 18. Negli altri periodi, le visite in gruppo sono ammesse previo preavviso). Oltre alle armi vi si può ammirare una collezione di automobili. Dal 1972, il castello ospita pure l'Istituto svizzero delle armi antiche, che si occupa dello studio e della restaurazione di vecchie armi (fig. 17-22).

Morat – 22 giugno 1476

La sconfitta di Carlo il Temerario a Grandson non fu decisiva. Già il 27 maggio egli partì da Losanna con un esercito ancora più grande di quello impiegato a Grandson; 24000 uomini fra i quali numerosi arcieri e forti contingenti di artiglieria e di cavalleria. Il 9 giugno iniziò l'assedio di Morat che, pur non trovandosi direttamente sulla strada che collega Losanna a Berna, avrebbe però potuto rappresentare un pericolo alle spalle dell'esercito. I bernesi avevano previsto la mossa ed avevano occupato preventivamente la cittadina con 2000 uomini agli ordini di Adrian von Bubenberg. Fu proprio la caparbia resistenza opposta da questo distaccamento a permettere ai rinforzi di giungere tempestivamente. Infatti, ancora una volta i Confederati non avevano dimostrato particolare fretta e il loro intervento fu deciso solo dopo che unità di ricognizione burgunde ebbero ferito il territorio bernese dalle parti di Gümmenen e di Laupen. I rinforzi affrontarono una marcia forzata e il 22 giugno nei dintorni di Lurtigen, a est di Morat, si riunirono 25000 uomini; malgrado la pioggia ininterrotta l'attacco fu deciso.

Carlo il Temerario aveva eretto il suo accampamento nel Bois Domingue presso Morat e fra le località di Burg e Salvenach aveva predisposto linee di rinforzo appoggiate dall'artiglieria, da truppe dotate di archibugi e da arcieri. Dopo una serie di falsi allarmi e dopo che l'esercito era uscito inutilmente allo scoperto, il 22 giugno egli decise di ritirarsi nell'accampamento in quanto la pioggia rendeva improbabile un attacco dei Confederati. Quando verso mezzogiorno i Confederati attaccarono, il lato occupato dall'artiglieria – il cosiddetto «Grünhag» – si trovò sgarnito e il grosso delle truppe nemiche non in postazione. I Confederati aggirarono e sfondarono le postazioni del «Grünhag», decidendo così le sorti della battaglia. I Borgognoni furono sorpresi nel loro accampamento e, dopo aver tagliato loro ogni possibilità di ritirata, furono spinti verso il lago. Dopo uno scontro furibondo, sul campo di battaglia rimasero 10000-12000 morti.

Rimane tuttora senza risposta la questione di sapere

se la «battaglia di accerchiamento» combattuta a Morat fu una manovra tattica decisa in anticipo, o se invece tale tattica scaturì quasi per forza di cose dalla conformazione del terreno su cui si svolse la battaglia. In ogni modo il successo fu totale: Carlo il Temerario in fuga verso la Borgogna, il suo prestigio sminuito e la sua macchina di guerra distrutta.

A questo punto occorre rammentare anche il contributo dato dagli alleati lorenesi sotto la guida del loro duca Renato II. I 1500 cavalieri avevano attaccato il fianco destro dello schieramento burgundo, favorendo in tal modo la manovra di accerchiamento; inoltre, essi avevano inseguito efficacemente i borgognoni in fuga.

Nancy – 5 gennaio 1477

La sconfitta subita da Carlo il Temerario sul territorio della Confederazione diede nuovo coraggio ai lorenesi che si sollevarono contro l'oppressore borgognone, riconquistando la loro capitale Nancy. Carlo non si diede per vinto, riarmò le sue truppe e partì in lotta contro la Lorena, che costituiva l'anello di congiunzione fra i suoi possedimenti nell'alta e nella bassa Borgogna; il 22 ottobre 1476 iniziava la manovra di accerchiamento di Nancy. Il duca Renato II di Lorena chiese aiuto ai Confederati i quali però non seppero decidersi ad intervenire ufficialmente. Al duca fu concesso di reclutare mercenari per conto proprio. Il reclutamento ebbe un successo inatteso: alla chiamata risposero 8400 uomini, in maggioranza giovani, fra i quali 1500 zinghesi agli ordini di Hans Waldmann. Il 26 dicembre 1476 si mossero da Basilea verso l'Alsazia (fig. 43) e si congiunsero con le truppe del duca Renato e delle città alsaziane nelle località di St-Dié e Lunéville (fig. 44; ambedue silografie sono tratte dal «Liber Nanceidos», apparso nel 1518 a Saint-Nicolas-de-Port). Il 4 gennaio l'intero esercito venne raggruppato a Saint-Nicolas-de-Port, 10 km a sud di Nancy, e l'attacco fu deciso per il giorno successivo. Senza rinunciare all'assedio di Nancy, Carlo il Temerario pur disponendo di forze ridotte andò incontro al nemico e si appostò nella gola di Jarville, appoggiando il fianco sinistro del suo schieramento sulle paludi della Meurthe e le postazioni di destra su un promontorio boschivo. Tutta la sua artiglieria venne schierata al centro e la capacità balistica concentrata sul passaggio obbligato di Jarville (fig. 47). L'esercito di Confederati e di lorenesi non stette al gioco del duca Carlo: solo distaccamenti di disturbo all'incarico di fomentare scaramucce si presentarono dinanzi al fronte borgognone, mentre il forte dell'esercito affrontò una faticosa marcia di aggiramento, favorita dalla nebbia e dal nevischio. Poi, i temuti lanzi confederati si scagliarono all'arma bianca sul fianco sinistro delle truppe di Carlo, togliendogli la possibilità di mettere in azione le sue artiglierie e i suoi arcieri. In poco tempo l'esercito borgognone si disperso. Carlo il Temerario trovò la morte durante la fuga; il suo cadavere mutilato venne ritrovato il giorno seguente nello stagno gelato vicino alla commenda giovanita di Saint-Jean.

Rare sono le testimonianze di quegli avvenimenti pervenute fino ai nostri giorni: Della commenda, che allora sorgeva in campagna (fig. 46), è rimasta la sola torre che costituisce il più antico monumento architettonico di Nancy e si trova circondata dalle case costruite all'inizio del nostro secolo (fig. 45). Nella Grande-Rue, non lontano dal palazzo ducale, si può vedere nel selciato un rettangolo con la data 1477 e la croce di Lorena. Si racconta che in questo luogo venne deposta la salma del duca Carlo prima d'essere esposta in una casa borghese; l'inumazione avvenne a Nancy e più tardi a Bruges (fig. 53). Il campo di battaglia ora è interamente ricoperto di edifici e la topografia di quell'epoca non è pressoché più distinguibile. Il vittorioso duca di Lorena vi fece erigere una cappella dedicata a Notre-Dame-du-Bon-Secours che venne rimpiazzata da una chiesa rinascimentale voluta dai suoi successori. Nella nostra illustrazione (fig. 48), la chiesa sovrasta quella che era la depressione paludosa della Meurthe, oggi giorno attraversata dal Canal de la Marne au Rhin.

La vittoria su Carlo il Temerario diede gran lustro al duca di Lorena Renato II e lo invogliò a favorire l'architettura. Sotto la sua signoria fu iniziata la costruzione del nuovo palazzo ducale con la «Porterie» (fig. 54) in stile tardogotico; con il suo aiuto venne costruito anche il santuario meta di pellegrinaggi a Saint-Nicolas-de-Port. Anche i suoi successori si distinsero per il loro sostegno alla creatività architettonica: nel secolo XVIII il duca Stanislas, re detronizzato di Polonia, conferì alla città di Nancy un volto affatto

nuovo. La Place Stanislas, con le sue eleganti ringhiere e le fantastiche fontane (fig. 56, 58) è assurta al rango di simbolo peculiare di Nancy.

Solo una modesta croce elvetica sul monumento della Place de la Croix-de-Bourgogne ricorda il contributo dei Confederati allo sviluppo della Lorena (fig. 49); rari sono coloro i quali potrebbero indicarne il significato. Su un lato del monumento si può scorgere la dicitura «Vive Lorraine», mentre sull'altro spiccano le parole «Vive Bourgogne». Il vecchio antagonismo è dimenticato, i due ducati si sono fusi nell'unità della Francia: la Borgogna già nel 1493, la Lorena nel 1766.

Héricourt – November 13, 1474

The Battle of Héricourt was the first clash of the Confederates with Charles the Bold of Burgundy. Why should it have taken place there? And where is Héricourt anyway? The little town, then walled and protected by a fortress, lay on the border between the Franche-Comté and Sundgau (Fig. 1), commanding the road from Alsace to Burgundy and thus the traffic from the North Sea to the Mediterranean that preferred the Rhine route to a crossing of the Swiss Alpine passes. Héricourt was thus a key point for the purposes of military strategy and trade. Sundgau and Upper Alsace belonged to Sigismund Duke of Habsburg, but he had given them in fee to Charles the Bold in 1469 when he was short of funds, and for Charles they were a valuable link in the intermediate state he was building up, which was to extend from the mouth of the Rhine to Italy. But the traffic over the Alps could be controlled from the Upper Rhine, and this inevitably led to a conflict of interests with the Swiss Confederates. Charles refused to give the land back to Sigismund, who therefore turned to the Confederates for help. The price he paid was high: in a "Perpetual Understanding" the Duke of Habsburg recognized the conquests of the Confederates *de jure*, particularly Aargau and Thurgau, and thus put an end to a century-old conflict. The Confederates now had a free hand in the West.

On October 26, 1474, Berne declared war on Charles the Bold in the name of all the Confederates. The troops of the Confederates, Austria and the towns of Alsace, 18,000 men in all, gathered at Montbéliard (Mömpelgard in German, Fig. 6) and then marched on Héricourt, which they besieged without success. It was only when a Burgundian army, hurrying to the relief of Héricourt, was utterly defeated on November 13, 1474, that the town surrendered.

Héricourt was not a purely Swiss victory. The Confederates took part in the war on Burgundy only as outsiders, and after the victory they left the captured towns and fortresses to their previous owners. This was also the first time that the Swiss fought side by side with their traditional enemies, the Austrians. Nor was Héricourt a decisive battle; guerrilla warfare continued on the Burgundian frontier. The main trial of strength was still to come.

Héricourt today: just one tower of the fortified castle remains, with a few poor remnants of the walls (Fig. 2, 3). The little town has lost its importance and its mediaeval aspect and has become a quiet provincial place (Figs. 7–9). It is still a street settlement, the houses stand in ribbon formation along the main road on which the traffic runs to north and south (Fig. 7).

Grandson – March 2, 1476

After their success at Héricourt, groups of Swiss partisan soldiers undertook numbers of ugly raids into the Burgundian Franche-Comté in the course of 1475. Berne occupied a few towns in Savoyard Vaud, whose ruler was in league with Charles the Bold. Charles now freed his forces by arranging a truce with the German Emperor and a peace with King Louis XI of France, conquered Lorraine and then faced the Confederates. He marched from Besançon over the Jougne Pass into Vaud with 20,000 men and camped near Grandson, which was occupied by the Bernese, with the intention of advancing via Neuchâtel on Berne. The Confederates, called to the assistance of Berne, were in no hurry, for they took exception to the self-willed hostilities and the expansionist policy of the Bernese. But they put on speed when they heard that Grandson had fallen and

all the garrison had been executed (as a reprisal for similar atrocities committed by the Bernese in Vaud). From February 27 onwards 18,000 men gathered to the south of Neuchâtel; on March 1 an unsuccessful surprise attack was attempted on Vaumarcus Castle (Fig. 26). Incensed at this, Charles made a grave error: instead of awaiting the Confederates in his strongly fortified and artillery-protected camp at Grandson, he went out to meet them, and there was an unexpected clash at Concise.

When a Swiss spearhead, advancing along the old Roman road via Vernéaz, reached the edge of the wood above the plain to the north-east of Concise, it was able to look down and see the Burgundian army far below preparing for battle. The temptation was great to plunge down on the foe at once, but it was decided to wait till 10,000 men had come up. Then a square of soldiers armed with pikes moved forwards, protected to the rear by vineyards against flanking attacks of the enemy cavalry. Charles endeavoured in vain to disperse the formation with his artillery and cavalry; it kept him fully occupied so as to enable the other Confederates to march through the narrow passages through the woods. The second body of Confederates thus arrived on the scene unexpected by Charles, and just at the time when he was regrouping his battle array. These movements were misunderstood in his own lines when the enemy was suddenly seen to be charging, and the result was general disorder and flight. The Burgundians had lost the battle before it had really begun.

The fleeing troops were not actively pursued, as the Confederates lacked cavalry and rich booty was to be had in the Burgundian camp. Charles escaped and was soon able to rally his army, which had suffered only minor losses, near Lausanne.

The battlefield of Concise (Fig. 12) seemed little changed at a recent visit: vines are still grown there, and snow lay as it had done at the time of the battle. The castle of Grandson—no longer at the waterside (Fig. 10)—is privately owned but can be visited (daily from 9.00 to 18.00 from March 15 to November 3, in the winter months groups received on appointment). There is a weapon collection to be seen there, but also a show of vintage cars. The Swiss Institute of Arms and Armour has made its home in the castle since 1972 and busies itself with the study and restoration of old weapons (Fig. 17–22).

Morat – June 22, 1476

The defeat of Charles the Bold at Grandson was not a decisive one. On the following May 27 he was able to set out from Lausanne with an army larger than the one he had commanded at Grandson: 24,000 men, including many archers, strong artillery and cavalry detachments. On June 9 he opened the siege of Morat, which, though it did not lie directly on the road from Lausanne to Berne, might have endangered him from the rear. The Bernese had foreseen this possibility and had given the town a garrison of 2000 men under Adrian von Bubenberg. These put up a stiff resistance which enabled relief troops to be moved up. For once more the Confederates had not bothered to hurry; only when Burgundian scouting parties penetrated into Bernese territory at Gümmenen and Laupen were the terms of the alliance regarded as fulfilled. Now, admittedly, the Confederates hastened to the scene in forced marches. By June 22 25,000 men had gathered at Lurtigen, to the east of Morat, and it was decided to attack in spite of the pouring rain.

Charles the Bold had set up camp in the Bois Domingue near Morat and had placed a "green hedge", a reinforcement consisting of artillery, muskets and archers, between Burg and Salvenach. On June 22, after false alarms had been given on several occasions and the army had marched forward in vain, it was withdrawn into the camp, for the heavy rain made a Swiss attack seem improbable.

When the attack nevertheless came towards noon, the "green hedge" was not fully manned and the main troops not in marching order. The Confederates outflanked and penetrated the "green hedge", and with that the battle was as good as won. The Burgundians were surprised in their camp, and as their retreat was cut off they were forced back towards the lake. Between ten and twelve thousand men remained on the field when the fearful slaughter was over.

The question has never been finally answered of whether the flanking operation at Morat was a manoeuvre planned in advance or merely resulted from the topography of the area. Its success was in any case

complete: Charles the Bold fled to Burgundy, his reputation impaired, his army scattered.

It is only fair to mention here the contribution—often forgotten—of the Confederates' allies from Lorraine under their leader, Duke René II. The 1500 horsemen had done a great deal to ensure the success of the action by skirting the right flank of the Burgundian forces, and they had also been keenest in the pursuit of the fleeing Burgundians.

Nancy – January 5, 1477

Seeing how Charles the Bold had been discomfited in Switzerland, the people of Lorraine had risen against their Burgundian oppressors and had recaptured their capital, Nancy. But Charles was not yet ready to give in; he collected new troops and advanced on Lorraine, which was for him a vital link between his possessions in Upper and Lower Burgundy. On October 22, 1476, he began to close in on Nancy. Duke René II of Lorraine turned for help to the Confederates, who were not prepared to join in the hostilities officially but permitted the duke to raise mercenaries in their territory. In this he was successful beyond all expectations: 8400 men, most of them young, flocked to his colours, among them 1500 from Zurich under Hans Waldmann. They set out from Basle on their way through Alsace on December 26, 1476 (Fig. 43), and joined the forces of Duke René and the Alsatian towns in Saint-Dié and Lunéville (Fig. 44, both woodcuts from the *Liber Nanceidos*, published in 1518 in Saint-Nicolas-de-Port). On January 4 the whole army was in Saint-Nicolas-de-Port, some ten kilometres south of Nancy. It was decided to launch the assault on the next day. Charles the Bold now moved forwards with a less numerous force, while maintaining the siege of Nancy, and took up position in the narrow part of the valley at Jarville, with his left flank bordered by the marshes of the Meurthe and the right by a wooded hill. All of his artillery was concentrated in front of the centre of his army and directed at the defile of Jarville (Fig. 47). The troops of the Confederates and Lorraine did not, however, do Charles the favour of attacking where he expected; only skirmishers appeared before the Burgundian front, while the main force undertook an arduous flanking movement, hidden from the enemy by fog and swirling snow. Then the dreaded square of the Confederates descended on Charles's right flank with their naked weapons, without his dangerous artillery and archery being able to take effective action. The Burgundian army was soon routed. Charles the Bold himself was killed in flight; his mutilated body was found on the following day in the frozen pool near a commandery of the Knights of St. John.

Few signs of those events have survived. Only the tower of the commandery of Saint-Jean which once stood in the open fields (Fig. 46), is still preserved, the oldest of Nancy's monuments but surrounded by houses built at the end of last century (Fig. 45). In the Grande-Rue, not far from the ducal palace, a square bearing the year 1477 and the cross of Lorraine is to be seen in the paving. This is where the body of Charles is said to have been laid before lying in state in a citizen's house, to be buried in Nancy and later in Bruges (Fig. 53). The battlefield itself is now a built-up area and the topography of those days hardly recognizable. The victorious Duke of Lorraine had a chapel erected here, Notre-Dame-du-Bon-Secours, and his descendants built a Renaissance church on the spot. In our picture (Fig. 48) it rises above the plain of the Meurthe, where the canal joining Marne and Rhine now passes through what was formerly a marsh.

The victory over Charles the Bold brought René II of Lorraine great renown and stimulated his ambitions as a builder. The erection of the new ducal palace with the Late Gothic "Porterie" (Fig. 54) was begun under his rule, and it was with his help that the big church of Saint-Nicolas-de-Port, later a place of pilgrimage, was built. His descendants were equally enthusiastic builders; Duke Stanislas, dethroned king of Poland, gave Nancy a completely new aspect in the eighteenth century. Place Stanislas with its elegant grilles and fantastic fountain (Fig. 56, 58) has become the showpiece of Nancy.

The contribution of the Swiss to the rise of Lorraine is remembered only in the modest Swiss cross on the monument in Place de la Croix-de-Bourgogne (Fig. 49), and very few know what it means. The inscription on one side of the monument reads "Vive Lorraine", that on the other "Vive Bourgogne". The old conflict has been forgotten, both duchies have become part of France, Burgundy back in 1493, Lorraine in 1766.