

Zeitschrift: Die Schweiz = Suisse = Svizzera = Switzerland : offizielle Reisezeitschrift der Schweiz. Verkehrszentrale, der Schweizerischen Bundesbahnen, Privatbahnen ... [et al.]

Herausgeber: Schweizerische Verkehrszentrale

Band: 52 (1979)

Heft: 8: 750 Jahre Stadt Rapperswil = 750e anniversaire de Rapperswil = 750 anni della città di Rapperswil = Rapperswil celebrates a 750-year history

Artikel: Aus der Geschichte der Stadt Rapperswil

Autor: Elsener, Ferdinand

DOI: <https://doi.org/10.5169/seals-774920>

Nutzungsbedingungen

Die ETH-Bibliothek ist die Anbieterin der digitalisierten Zeitschriften. Sie besitzt keine Urheberrechte an den Zeitschriften und ist nicht verantwortlich für deren Inhalte. Die Rechte liegen in der Regel bei den Herausgebern beziehungsweise den externen Rechteinhabern. [Siehe Rechtliche Hinweise.](#)

Conditions d'utilisation

L'ETH Library est le fournisseur des revues numérisées. Elle ne détient aucun droit d'auteur sur les revues et n'est pas responsable de leur contenu. En règle générale, les droits sont détenus par les éditeurs ou les détenteurs de droits externes. [Voir Informations légales.](#)

Terms of use

The ETH Library is the provider of the digitised journals. It does not own any copyrights to the journals and is not responsible for their content. The rights usually lie with the publishers or the external rights holders. [See Legal notice.](#)

Download PDF: 30.01.2025

ETH-Bibliothek Zürich, E-Periodica, <https://www.e-periodica.ch>

Aus der Geschichte der Stadt Rapperswil



Das Städtchen Rapperswil ist eine Gründung der Grafen von Rapperswil. Herkunft und Geschichte dieses hochadeligen und reichbegüterten Geschlechts sind heute noch weitgehend dunkel und in manchen Punkten umstritten. Die Genealogie der früheren Vögte, Freiherren und späteren Grafen von Rapperswil führt indessen über eine Linie zur deutschen Kaiserfamilie der Welfen zurück. Der reiche Grundbesitz der Rapperswiler lag einmal im Gebiet ihrer ersten Stammburg, am linken Ufer des Zürcher Obersees in der schwyzerischen March, sodann in der Gegend der heutigen Stadt (Neu-)Rapperswil am rechten Seeufer, im Zürcher Oberland und schliesslich im Lande Uri. Die späteren Grafen von Rapperswil tauchen unter der Bezeichnung «Vögte» und «Herren» (Freiherren) im 11. Jahrhundert in der schwyzerischen March auf, wo sie beim Kirchlein St. Johann oberhalb Altendorf ihre Burg besaßen. Schon diese erste Burg Alt-Rapperswil war prachtvoll gelegen, mit einem Rundblick über den Zürcher Obersee, die March hinauf bis zur heutigen Linthebene, vor allem aber mit zauberhafter Sicht hinüber zur Halbinsel, wo später Neu-Rapperswil erbaut wurde, und auf die Höhen des Zürcher Oberlandes. Strategisch beherrschte die Burg den Land- und Seeweg aus der Gegend von Zürich zum Walensee und zu den Bündner Pässen, die sogenannte Venediger Strasse – ein wichtiger Handelsweg von Oberitalien zu den rheinischen Städten (Basel, Frankfurt am Main, Köln usw.) und nach Flandern. Über diese Strasse kamen nicht nur Handelsgüter aus Italien nach dem Norden, sondern – über Venedig – auch Gewürze und Kostbarkeiten aus dem Orient.

Eng verbunden waren die Rapperswiler Grafen immer mit dem deutschen Kaisergeschlecht der Staufer. Die Rapperswiler gehörten zum engsten Gefolge der Kaiser Friedrich I. (Barbarossa) und Friedrich II.; sie nahmen nach der geschichtlichen Überlieferung auch an den Kreuzzügen der Staufer teil.

Auf das Kreuzzugszeitalter zurück geht der St.-Johannes-Kult im Grafenhaus. Der heilige Johannes der Täufer lebt weiter im Johanniterorden, dem «Sankt-Johannes-Orden des Spitals von Jerusalem», der den Rappers-

wiler Grafen und Kreuzfahrern besonders am Herzen lag. Ein Graf von Rapperswil erscheint denn auch als Mitbegründer des Johanniterhauses im benachbarten Bubikon. Dem heiligen Johannes geweiht war schon das Kirchlein neben der ersten Burg ob Altendorf und die dortige Dorfkirche. Eine St.-Johannes-Kirche ist noch heute die katholische Stadtkirche auf dem Rapperswiler Burghügel. Der heilige Johannes der Täufer war gewissermassen der Hausheilige der Grafen von Rapperswil (Abb. 1).

Die Burg von Alt-Rapperswil ist heute verschwunden; sie wurde 1350 durch den Zürcher Bürgermeister Rudolf Brun bis auf den Grund zerstört. Ihre Ruine diente später den Bauern der Umgebung als Steinbruch und für neue Häuser. An die verschwundene Burg erinnern noch heute auf alten Landkarten ein Flurname und eine Wegbezeichnung: Die «Burggasse» (hier Gasse im Sinn von «Feldweg», «Gütersträsschen»), die sich noch sichtbar vom sogenannten «Seestad» (Ländeplatz; in den heutigen Karten fälschlich eingetragen als «Seestadt») an Kirche und Friedhof vorbei nach St. Johann, der einstigen Burgstelle, hinzieht (Abb. 2). Unterhalb der alten Burg liegt das Gehöft «Thiergarten», das an den einstigen gräflichen Tierpark erinnert. Einen «Tiergarten» mit wildlebenden Tieren der Gegend (Hirsche, Rehe, Hasen, Fasanen usw.) und gelegentlich auch mit seltenen, fremden Tieren, hielten sich die mittelalterlichen Schlossherren meist im Burggraben.

Um die Wende vom 12. zum 13. Jahrhundert verlegten die Herren von (Alt-)Rapperswil ihren Sitz an das rechte Ufer des Zürchersees und erbauten auf der Rapperswiler Halbinsel eine neue Feste und eine kleine Stadt; mit dem Bau der Burg wurde vermutlich noch vor 1200 begonnen. Die alte Siedlung am linken Ufer des Obersees wurde «das alte Dorf Raperschwiler» und später «Altendorf» genannt. Anlass zur Verlegung des Grafensitzes war – so können wir mutmassen – um 1200 die Öffnung des Gotthardpasses bzw. der Schöllenschlucht für Saumtiere. (Neu-)Rapperswil, mit dem (heutigen) schwyzerischen Ufer verbunden durch ein «Fahr» (eine Fähre), lag nun am kürzesten Weg von Schwaben, Bayern und der

Heiliger Johannes als Trägerfigur, 1502. Heimatmuseum Rapperswil. Der Johanneskult im Grafenhaus von Rapperswil geht auf die Zeit der Kreuzzüge zurück. Einer der Grafen war Mitbegründer des nahen Johanniterhauses in Bubikon

Saint Jean servant de télamon, 1502, au Musée régional de Rapperswil. Le culte de saint Jean dans la maison des comtes de Rapperswil remonte à l'époque des croisades. Un des comtes fut cofondateur de la maison des chevaliers de Saint-Jean dans la localité voisine de Bubikon

Figura di San Giovanni da una colonna, 1502. Museo di storia locale di Rapperswil. Il culto giovanneo nel casato dei conti di Rapperswil risale al tempo delle crociate. Uno dei conti fu cofondatore della vicina casa dei giovanniti di Bubikon

St. John on a supporting pillar, 1502, now in the Rapperswil local museum. The veneration of St. John in the house of the Counts of Rapperswil dates back to the Crusades. One of the counts was a founder of the nearby monastery of St. John of Jerusalem in Bubikon

Ostschweiz zum Gotthard. Dazu kam der steigende Pilgerverkehr zum Marien-Heiligtum von Einsiedeln, der auch Geld in die neue kleine Stadt brachte. Ein Pilgerweg führte von Schwaben und aus der Ostschweiz durch das Tösstal nach Rapperswil. In Blatten bei Wald erinnert noch heute die einstige Pilgerherberge

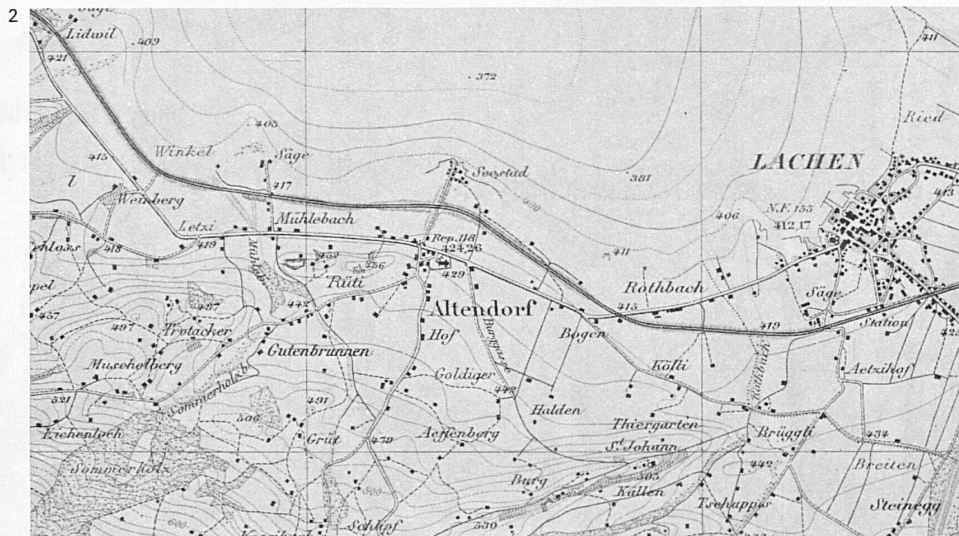
«Zum alten Schwert» und weiter unten an der Jona der «Pilgersteg» an die vorbeiziehenden Pilgrime. Eine zweite Pilgerstrasse führte vom Vorarlberg her über die Wasserfluh und den Ricken am Zisterzienserinnenkloster Wurmsbach vorbei nach Rapperswil. Das letzte Wegstück an das Fahr in Endingen (beim heutigen

Hotel Schwanen) bildete die Rapperswiler Hintergasse. Vom schwyzerischen Ufer wanderten die Pilger über den Etzelpass zum Heiligtum im Finstern Wald.

Die Grafen von Rapperswil starben in ihrer männlichen Linie bald aus und die Familie verarmte. Um Weihnachten 1350, im selben Jahr als Alt-Rapperswil zerstört wurde, brannte der Zürcher Burgermeister Rudolf Brun auch Neu-Rapperswil nieder. Die gräfliche Familie übergab Stadt und Herrschaftsgebiet an das Haus Habsburg-Österreich. Rapperswil erlebte nun bis zur Mitte des 15. Jahrhunderts als österreichische Garnisonsstadt und als beliebter Wohnsitz des Adels eine wirtschaftliche und kulturelle Blütezeit wie nie mehr darnach.

Der wohl genialste Habsburger aller Zeiten, der früh verstorbene Herzog Rudolf IV. (er starb mit 27 Jahren auf einem Feldzug in Italien), der Erbauer des Wiener Stephansdomes (als habsburgisches Staatsheiligtum) und Gründer der Universität Wien (die heute noch die «Rudolphine» heisst), errichtete um 1358 eine Holzbrücke über den See. Diese Brücke, die in einer Zickzacklinie den Untiefen des Sees folgte, war 1425 Meter lang und wurde durch die Jahrhunderte als ein Wunderwerk gepriesen, das seinesgleichen in Europa nicht hatte. Rudolf IV. behauptete damals, er baue die Brücke den armen Pilgern nach Einsiedeln zuliebe; in Wahrheit war sie aber als militärische Aufmarschstrasse gegen die junge Eidgenossenschaft gedacht. Vorausgegangen waren 1315 die Niederlage des österreichischen Heeres am Morgarten, 1332 der Beitritt Luzerns zu den Drei Waldstätten, 1351 das Ewige Bündnis Zürichs mit den Eidgenossen und 1352 die ersten Versuche, auch Glarus und Zug in die eidgenössischen Bünde einzubeziehen. Unter diesen Umständen wurde Rapperswil zur Frontstadt gegen die Eidgenossen.

Eine ähnliche militärische Stellung, allerdings mit veränderten Fronten, erhielt Rapperswil nach der Reformation. Die Stadt war unter dem Einfluss von Schwyz katholisch geblieben und wurde für die folgenden zweihundert Jahre bis zum Zweiten Villmergerkrieg (1712) zum katholischen Bollwerk gegen das zwinglische Zürich. Die alten Rivalen am untern und am obern Ende des Sees standen sich erneut gegenüber. 1656, während des Ersten Villmergerkrieges, belagerte der auf den Kriegsschauplätzen Europas erprobte Zürcher General Rudolf Werdmüller (1614–1677) die Stadt während 34 Tagen, musste aber unverrichteter Dinge wieder abziehen. Das Bild (4) – der Künstler hat die Stadt allerdings aus freier Phantasie gezeichnet – hält diese Belagerung fest. Es befindet sich darin ein Unikum: In die Stadtmauer ist eine Bresche geschossen, in der ein stark vergrößerter Hase sitzt. Der Aberglaube der alten Zeit hielt den Hasen vielfach als von einer Hexe besessen; damit verbunden galt das Tier auch als Todeszeichen. Mit dieser magischen Deutung des Hasen hängt der Volksglaube zusammen, eine Begegnung mit diesem Tier bedeute – gerade auch im Krieg –



Alte, heute vergessene Flurnamen erinnerten noch auf Blatt 243 des Siegfried-Atlas von 1889 an die im Jahre 1350 zerstörte Stammburg Alt-Rapperswil am linken Zürichseeufer

D'anciens lieux-dits aujourd'hui oubliés rappellent encore, sur la feuille 243 de l'atlas Siegfried de 1889, le château d'Alt-Rapperswil sur la rive gauche du lac de Zurich, qui fut détruit en 1350

Sul foglio 243 dell'atlante Siegfried del 1889 figuravano ancora i vecchi nomi di pascoli, oggi caduti in oblio, che rammentavano il castello originale di Alt-Rapperswil, sulla riva sinistra del lago di Zurigo, distrutto nel 1350

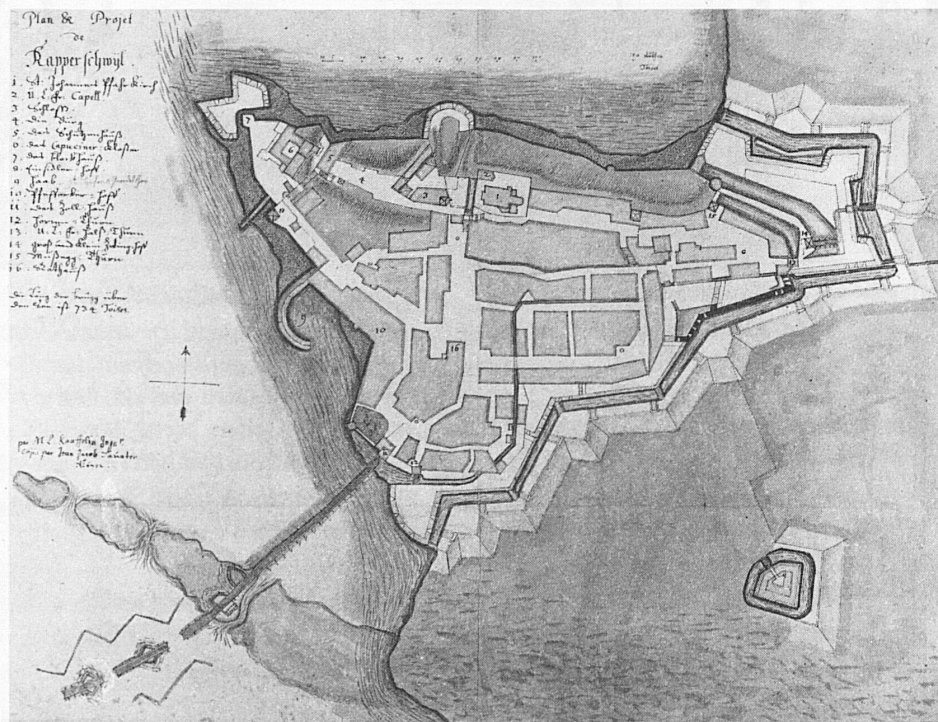
Old place-names, now forgotten but still given on sheet 243 of the Siegfried Atlas of 1889, recall the ancestral castle of Alt-Rapperswil on the left-hand shore of the lake, which was destroyed in 1350

Eines der Projekte (1712), Rapperswil mit Schanzen und Wassergräben zu umgeben. Zentralbibliothek Zürich


Un des projets (1712) visant à entourer Rapperswil de bastions et de fossés

Uno dei progetti (1712) che prevedeva la costruzione di una cintura di trincee e fossati attorno a Rapperswil

One of the projects (dating from 1712) for building fortifications and moats around the town of Rapperswil



Von der Stadt Rapperswil im Schweizerland, wie die selb in jüngst gefährlichen Zürcher Krieg, von den Zürchern und Bernern, belegeret, Preß geschossen, daß Sturmlaufens aber vergeblich, und durch gültlichen aber belegerer, welches wol am besten gewest, gänzlich Quiriert und betretet worden.



Als Rapperswil im Schweizerland im Jüngst gefährlichen Zürich Stand Feindlich theil ansechten Der Zürri und Berner Kriegs Luth die Stadt zu bezwingen mit strit das sie doch nit vermehlen. Das gantz Schweißberich Heer zu mal war vil wol stärker an der Zahl als der Schwäbischen Büren deren Zmar wenige Mahnschafft ein armer Daas machi gantz Zaghaftt Der in dem Dülch the hüren.

Es ist mäglich wol bekandt wie beide Obristen genandt. Das gantz Heer wol beschossen kam da hat in ger Löner il für bemeldes Stadt Rapperswil die sünden sie beschloffen. Darab die Schwäbische hiltz geiffen zu dem groben Belüch die Stadt Müer in zu stellen schossen Preßschiff off das thei müerhofft a Grober Jaas sich für die Lücke stellen.

Als diß er labe das gantz Heer ward ser geschwächt ihr gegen Vöhr dan sie waren erschrocken sprachen Zukamen was ist das was mag le vüten diler Jaas der dort am Loch hüt hollen. Daruff hielten sie schnell Kriegs Rath Muß doch zu hüt war mit der Diatt und theten sich befragen Welcher die Ehr erlangen wolt und den Jaasen angriffen solt Das wolt Ja kaner magen.

Es lag diesen Schwäbischen Mahn was sie du vor nahm von dem alle Schwäben in dem Dülch zu vor langer Büren dülch zu was wolt haben. In der Schwäben Mahn stuf fur an dem mir Vierthalben pur die sie sich befunden als dieses Schwäbischer Lüth die sie in dem strüt zu asen über wunden.

Also nam der Lüd den abzug vor Rapperswil, und sich selbst schlug mit forcht vor diesem Dülch so dorten in der Müeren hüt auff die Schwäber die Dören spilt ob sie Stürm würden blasen. Aber die sach war gantz verhält den Schwäbischen ab dem Stürmen geuß forgen es kost das Leben wo kein löst ist da folgt kein werck wo kein löst ist da nützt kein stark könd man ein sprüchwort geben:

General Werder Müller
Hst in Zürich
General Erbach
Sah du vor nahm
In Zürich
General Erbach
Sah du vor nahm
General Werder Müller
Hst in Zürich
General Erbach
Sah du vor nahm
In Zürich
General Erbach
Sah du vor nahm

Unglück. Vereinzelt wird berichtet, dass der Schuss von der im Hasen sitzenden Hexe genau war; entweder es versagten Gewehr und Kanone, oder der Schuss ging fehl und die Waffe wurde durch den Zauber des Hasen dem Schützen entrisen. Diese Vorstellungen kommen auch im Gedicht zum Ausdruck, das unterhalb des Bildes abgedruckt ist. Die Zürcher haben Angst, die Stadtmauer, auf der der Hasen sitzt, zu stürmen. Aus unserem Bild und im historischen Zusammenhang ist der Hasen offenbar Symbol für die Aussichtslosigkeit der Belagerung. Von den Grafen hatte die Stadt ein kleines Herrschaftsgebiet geerbt, das in seinem Umfang der heutigen Nachbargemeinde Jona entspricht. Mit diesem kleinen Territorium ging Rapperswil 1458 an die Eidgenossen über. Der Einmarsch der Franzosen um 1798 machte auch der alten «Stadt und Republik Rapperswil» ein Ende. 1803 ging die Stadt im neu konstruierten Kanton St. Gallen auf, den Karl Müller-Friedberg durch Napoleons Gnade aus den unterschiedlichsten Herrschaftsgebieten zusammengeklebt hatte. Im neugeschaffenen Kanton ist aber die geschichtsträchtige und selbstbewusste alte Grafenstadt nie so recht heimisch geworden. Sie blieb auf den Zürichsee und die Imnerschweiz ausgerichtet.
Ferdinand Ebner

Belagerung der Stadt Rapperswil 1656 durch Zürcher und Berner Truppen; ein sitzender Hase in der Mauerbrüche symbolisiert Aussichtslosigkeit für die Angeseher, die unrichtiger Dinge wider nach Hause ziehen mussten. Anonymes Kupferstich aus der 2. Hälfte des 17. Jahrhunderts, Zentralbibliothek Zürich.
Sieg de Rapperswil par des troupes zürichises et bernaises en 1656: un lapin assis sur une brèche de la muraille symbolise la vanité de l'entreprise des assaillants, qui échouèrent et durent se retirer. Gravure anonyme de la seconde moitié du XVII^e siècle.
Assedio della città di Rapperswil, nel 1656, ad opera delle truppe zürichesi e bernesi: una lepore solida nella breccia della mura simbolizza la vanità degli sforzi degli aggressori che dovettero ritirarsi senza aver raggiunto il loro obiettivo. Calografia di anonimo della seconda metà del XVII secolo.
Troops from Zurich and Berne besiege the town of Rapperswil, 1656. A seated hare in the breach of the wall symbolizes the hopelessness of the enterprise, and the assailants had in fact to give up and go home. Anonymous copper engraving from the second half of the 17th century.