

Objekttyp: **Appendix**

Zeitschrift: **Schweizerische Zeitschrift für Forstwesen = Swiss forestry journal
= Journal forestier suisse**

Band (Jahr): **90 (1939)**

Heft 9

PDF erstellt am: **22.07.2024**

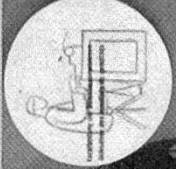

Nutzungsbedingungen

Die ETH-Bibliothek ist Anbieterin der digitalisierten Zeitschriften. Sie besitzt keine Urheberrechte an den Inhalten der Zeitschriften. Die Rechte liegen in der Regel bei den Herausgebern. Die auf der Plattform e-periodica veröffentlichten Dokumente stehen für nicht-kommerzielle Zwecke in Lehre und Forschung sowie für die private Nutzung frei zur Verfügung. Einzelne Dateien oder Ausdrucke aus diesem Angebot können zusammen mit diesen Nutzungsbedingungen und den korrekten Herkunftsbezeichnungen weitergegeben werden. Das Veröffentlichen von Bildern in Print- und Online-Publikationen ist nur mit vorheriger Genehmigung der Rechteinhaber erlaubt. Die systematische Speicherung von Teilen des elektronischen Angebots auf anderen Servern bedarf ebenfalls des schriftlichen Einverständnisses der Rechteinhaber.

Haftungsausschluss

Alle Angaben erfolgen ohne Gewähr für Vollständigkeit oder Richtigkeit. Es wird keine Haftung übernommen für Schäden durch die Verwendung von Informationen aus diesem Online-Angebot oder durch das Fehlen von Informationen. Dies gilt auch für Inhalte Dritter, die über dieses Angebot zugänglich sind.

Forsteinrichtung Aménagement des forêts



Wirtschaftsplan
Plan
d'aménagement.

Graubünden

1886 1938 1972

Entwicklung des Bestandes
Anwaben des Erbes im Tschingelwald

This section illustrates the development of forest stands in Graubünden. It features a series of arrows representing the progression of tree growth from 1886 to 1972. A diagram shows the 'Anwaben des Erbes im Tschingelwald' (Ancestral plots in the Tschingelwald), highlighting the long-term management of these areas.

Vaud

1886 1938 1972

This section illustrates forest management in Vaud. It includes diagrams of forest plots and a timeline showing the development of forest stands from 1886 to 1972. The diagrams show the spatial arrangement of trees and the progression of forest growth over time.


Solothurn 50 Jahre Forsteinrichtung

1883 1932 1972 1972 1972 1972 1972

This section commemorates 50 years of forest management in Solothurn. It features a timeline with key years (1883, 1932, 1972) and diagrams illustrating the evolution of forest management practices and the resulting forest structure over the half-century period.

Neuchâtel


This section illustrates forest management in Neuchâtel. It includes diagrams of forest plots and a timeline showing the development of forest stands. The diagrams show the spatial arrangement of trees and the progression of forest growth over time.






Graubünden


In Graubünden werden alljährlich bis 2 Millionen Stämme ausgezählt und gemessen



Zunahme der Gesamtnutzung




Zunahme der Ernte an Verkaufsholz




Vaud

Aménagement des taillis, leur conversion En 20 ans, 1800 taillis sont convertis en




Exemple la commune de Pampigny


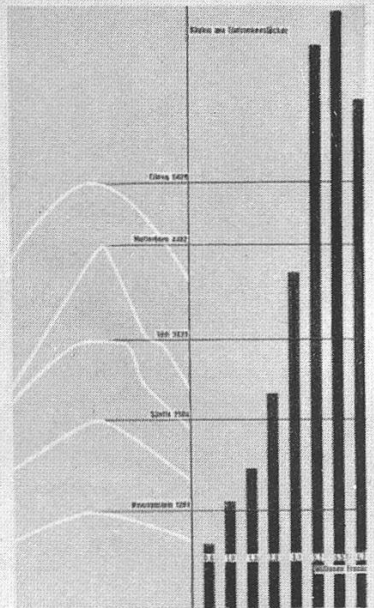


Solothurn 50 Jahre Forsteinrichtung

Entwicklung des Waldzustandes



Entwicklung des Gemeinde-Försterreservfonds



Neuchâtel

Huit inventaires successifs dans plusieurs forêts du val de Thi

Exemple: Forêt communale de Couvet, Division 14 3388 hect

