

**Zeitschrift:** Anzeiger für schweizerische Geschichte und Alterthumskunde =  
Indicateur d'histoire et d'antiquités suisses

**Band:** 2 (1861-1866)

**Heft:** 10-4

## Anhang

### **Nutzungsbedingungen**

Die ETH-Bibliothek ist die Anbieterin der digitalisierten Zeitschriften. Sie besitzt keine Urheberrechte an den Zeitschriften und ist nicht verantwortlich für deren Inhalte. Die Rechte liegen in der Regel bei den Herausgebern beziehungsweise den externen Rechteinhabern. [Siehe Rechtliche Hinweise.](#)

### **Conditions d'utilisation**


L'ETH Library est le fournisseur des revues numérisées. Elle ne détient aucun droit d'auteur sur les revues et n'est pas responsable de leur contenu. En règle générale, les droits sont détenus par les éditeurs ou les détenteurs de droits externes. [Voir Informations légales.](#)

### **Terms of use**

The ETH Library is the provider of the digitised journals. It does not own any copyrights to the journals and is not responsible for their content. The rights usually lie with the publishers or the external rights holders. [See Legal notice.](#)


**Download PDF:** 02.02.2025

**ETH-Bibliothek Zürich, E-Periodica, <https://www.e-periodica.ch>**



Anzeiger. 1863. N<sup>o</sup> 1.





# Von Hundwyl Kottelin von Stru Kapfenstein

206

253

305  
366



# Schannfigg Schattemberg

# Wangolt

347

349

352



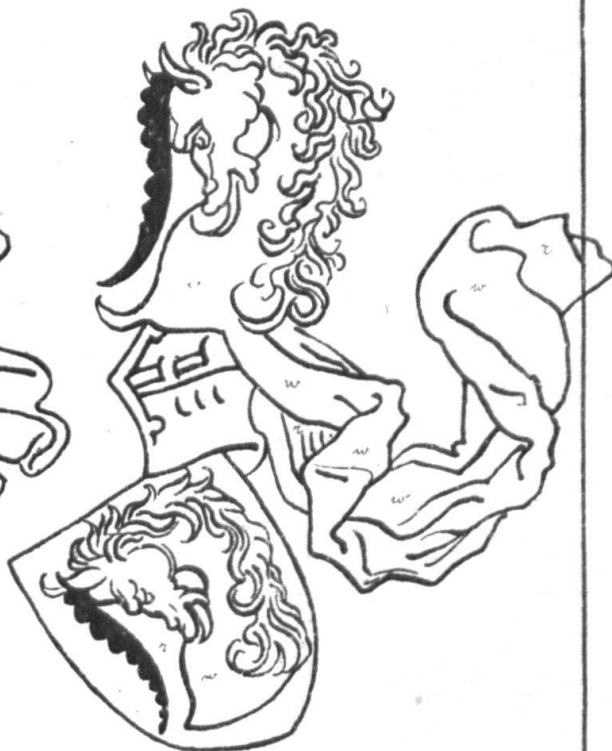
Goldast Gurg

368.

485.

Hindersantthohans

502



Sperlinger


532.

Muspinger


533.

Sailer


546








b.



DEAE ARTIONI  
LICINIA SABINILLA

a.





4.



5.

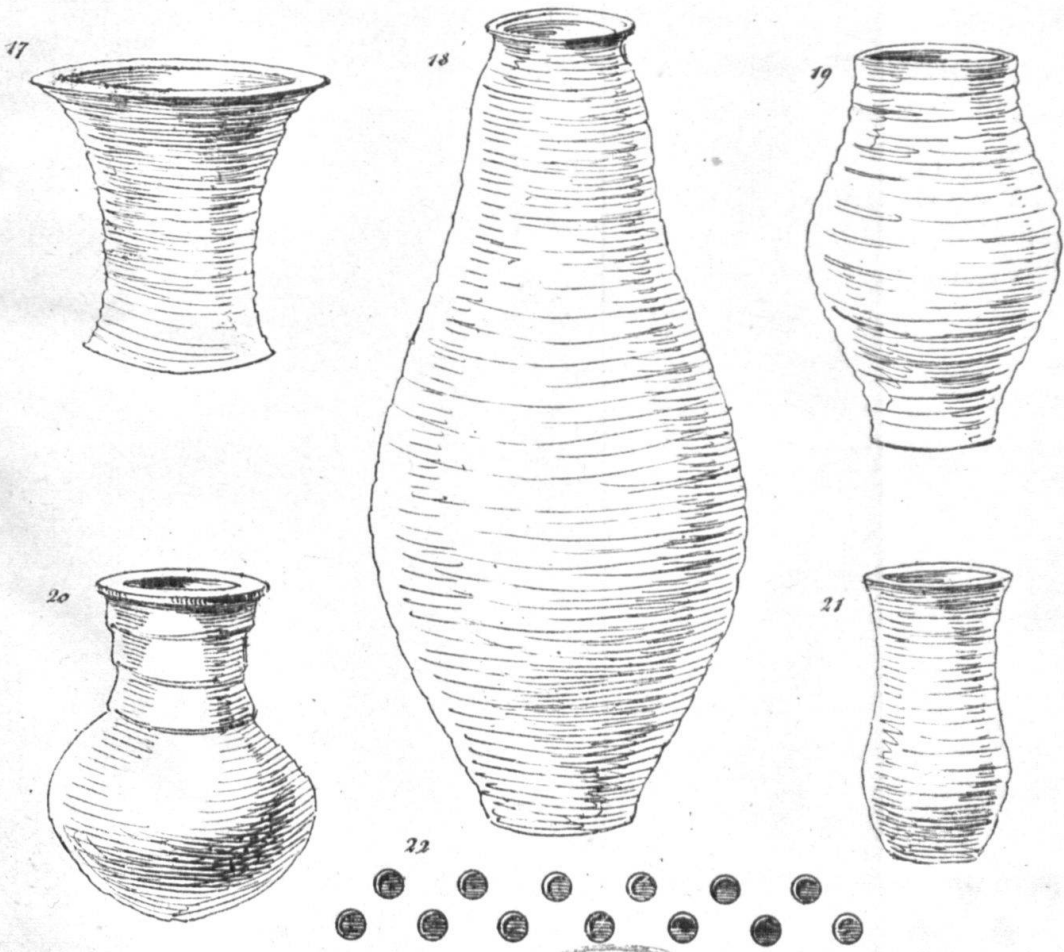



6.

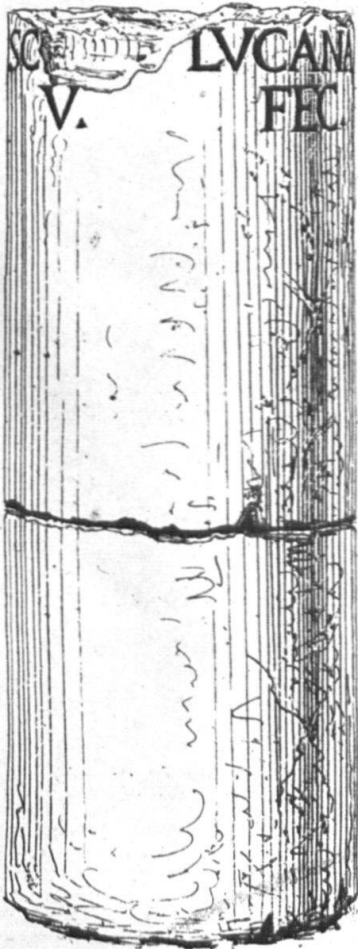
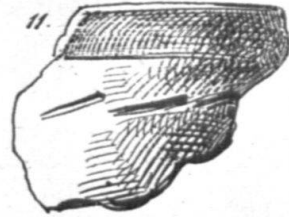
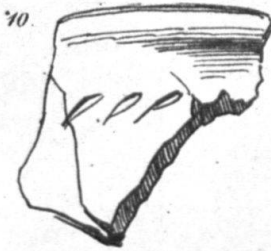
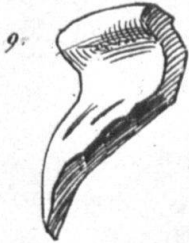
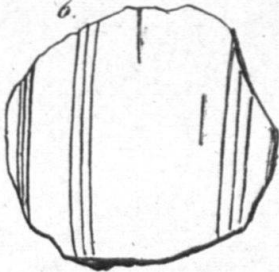
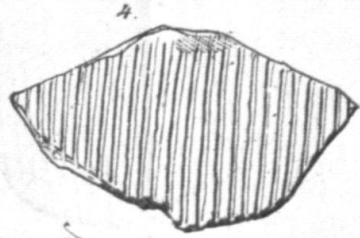
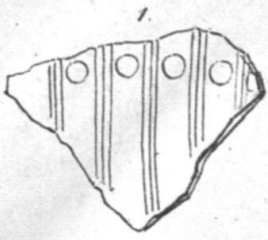


7.


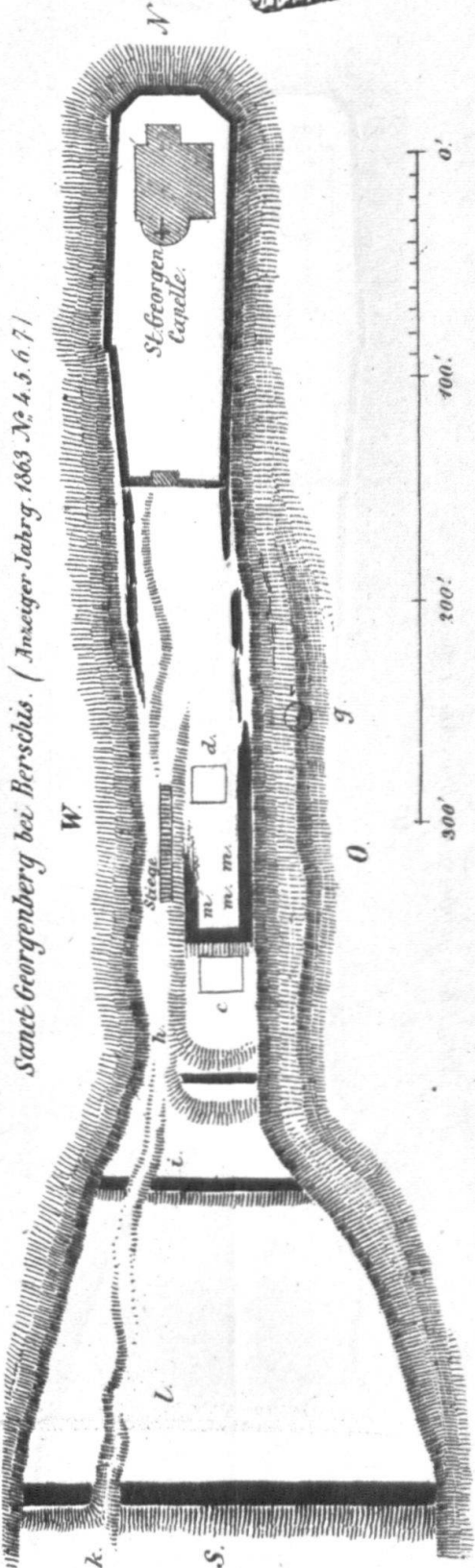








Sanct Georgenberg bei Berschis. (Anzeiger Jahrg. 1863 N. 4. 5. 6. 7.)



Plan du Champ de Bataille de Grandson,  
 cartographié par  
 de Mandrot, 1<sup>er</sup> Colonel Fédéral.

- A. Emplacement de la tente de Duc de Savoie le Duc de Bourgogne.
- B. ... du Camp des Bourguignons.
- C. Colline sur laquelle se plaça le Duc pour voir défiler son armée.
- D. Position de l'artillerie Bourguignonne.
- E. Rovers stratégiques, dits: Les Tyrannides.

- F. Colline, sur laquelle se posta l'Armée de Savoie.
- G. Champ de Bataille, d'après J.de Müllerge.
- H. Colline de la Motte, dite: Redoute des Bourguignons.
- I. Atranchement, dit aussi: Redoute des Bourguignons.
- K. Colline du Tombet.

L. Chemin par lequel s'écoula l'Armée de Savoie.

Echelle 1/20000

