

Bildtafeln

Objektyp: **Appendix**

Zeitschrift: **Zeitschrift über das gesamte Bauwesen**

Band (Jahr): **4 (1840)**

Heft 10

PDF erstellt am: **22.07.2024**

Nutzungsbedingungen

Die ETH-Bibliothek ist Anbieterin der digitalisierten Zeitschriften. Sie besitzt keine Urheberrechte an den Inhalten der Zeitschriften. Die Rechte liegen in der Regel bei den Herausgebern. Die auf der Plattform e-periodica veröffentlichten Dokumente stehen für nicht-kommerzielle Zwecke in Lehre und Forschung sowie für die private Nutzung frei zur Verfügung. Einzelne Dateien oder Ausdrucke aus diesem Angebot können zusammen mit diesen Nutzungsbedingungen und den korrekten Herkunftsbezeichnungen weitergegeben werden. Das Veröffentlichen von Bildern in Print- und Online-Publikationen ist nur mit vorheriger Genehmigung der Rechteinhaber erlaubt. Die systematische Speicherung von Teilen des elektronischen Angebots auf anderen Servern bedarf ebenfalls des schriftlichen Einverständnisses der Rechteinhaber.

Haftungsausschluss

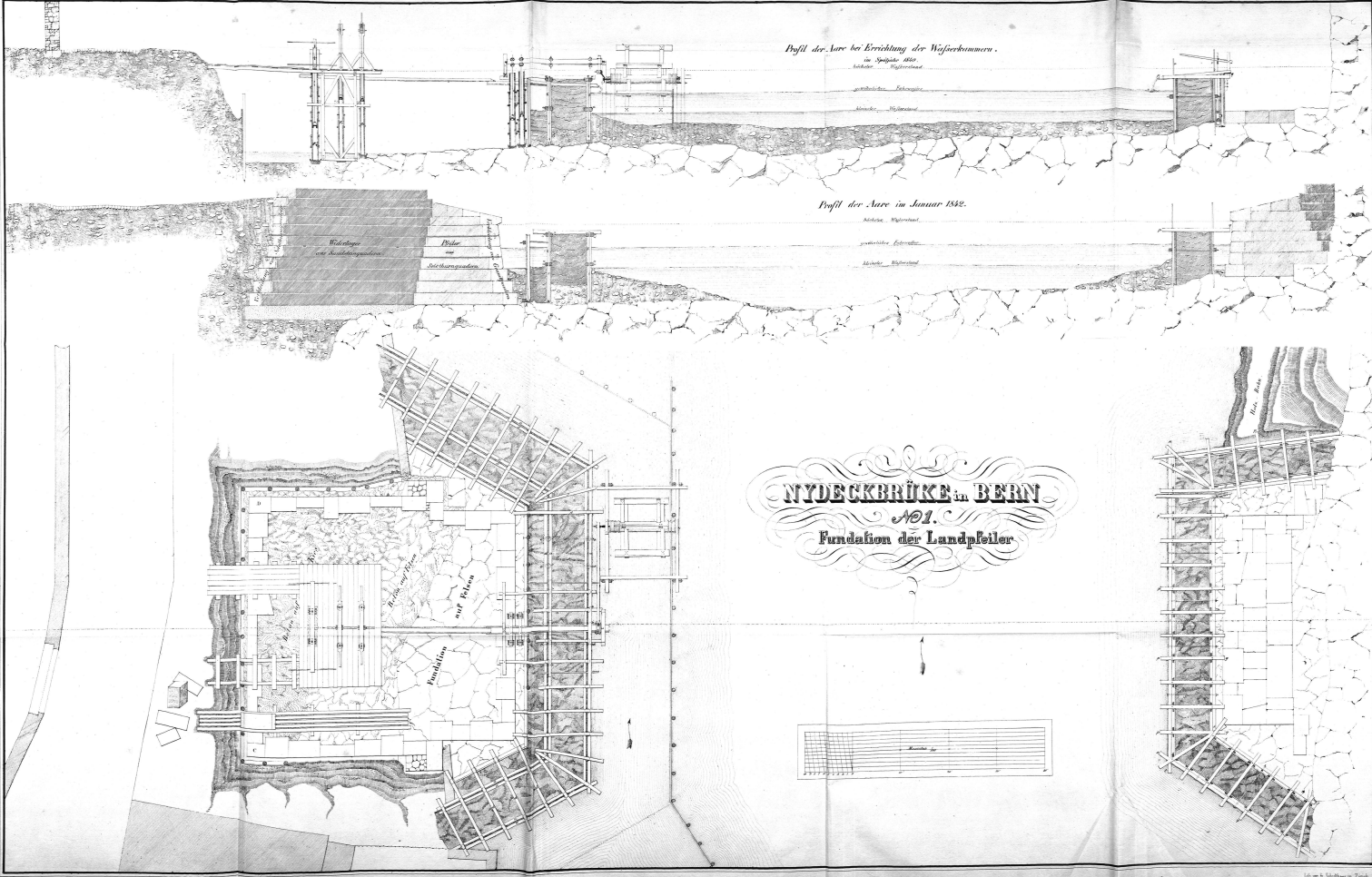
Alle Angaben erfolgen ohne Gewähr für Vollständigkeit oder Richtigkeit. Es wird keine Haftung übernommen für Schäden durch die Verwendung von Informationen aus diesem Online-Angebot oder durch das Fehlen von Informationen. Dies gilt auch für Inhalte Dritter, die über dieses Angebot zugänglich sind.

Profil der Aare bei Errichtung der Wäferkammer.


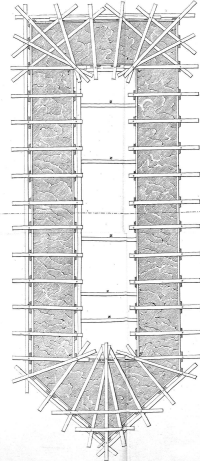
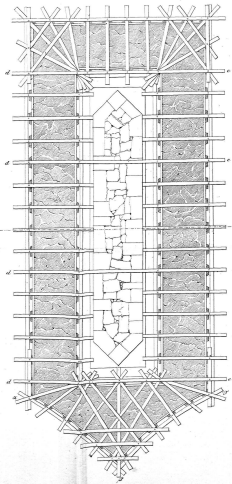

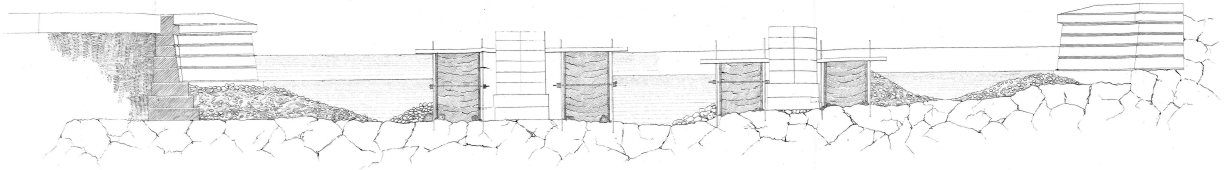
im Späthel 1852.

Profil der Aare im Januar 1852.

NYDECKBRÜCKE in BERN
N^o 1.
Fundation der Landpfeiler




NIDECKERÜCKE
Fundation
provisorischen Mittelpfeiler.
1872.




N^o 3.
NYDECKBRÜCKE
 Arbeiten auf dem rechten Aarufer
 im Jahre 1841.

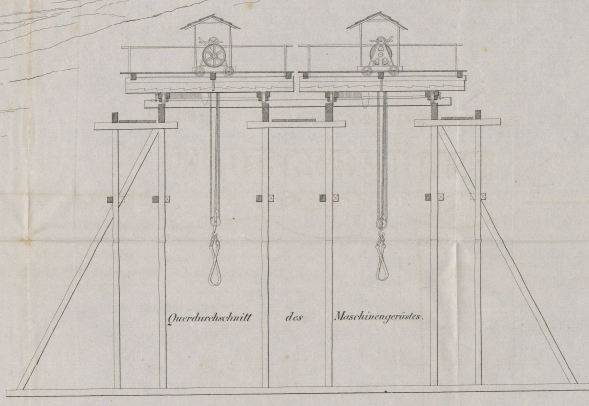
Längendurchschnitt




Profil nach C.D.




Querdurchschnitt des Maschinengerüsts.




Grundriss



Profil nach A.B.



Querdurchschnitt des Bogens.



Ansicht der Stützmauer nachaufwärts.

